

## MEMORIA CIENTÍFICA

### INTERVENCIÓ ARQUEOLÒGICA AL CARRER CIUTAT D'ELX, NÚM. 12-16

BARCELONA, EL BARCELONÈS

13 DE MARÇ – 21 D'ABRIL DEL 2006



CODI M.H.C.B.: 017/ 06

**AUTOR**

Carles Carbonell Badia

**LLOC I DATA**

Mataró, 10 de Juliol del 2006

**DADES GENERALS**

<b>LLOC DE LA INTERVENCIÓ</b>	C. Ciutat d'Elx, 12 – 16
<b>POBLACIÓ, COMARCA</b>	Barcelona, el Barcelonès
<b>CODI DEL M.H.C.B.</b>	017/06
<b>PROMOCIÓ</b>	Museu d'Història de la Ciutat / Immobiliària VS, SL
<b>EXECUCIÓ INTERVENCIÓ</b>	Actium Patrimoni Cultural, SL
<b>DIRECCIÓ TÈCNICA</b>	Carles Carbonell Badia
<b>EQUIP DE TREBALL</b>	Esteve Nadal / Josep Cruells / Rony J. Castillo / Dídac Pàmies / Alhagi Sanyang / Siaka Traore
<b>TIPUS D'INTERVENCIÓ</b>	Preventiva
<b>ACTIVITAT AUTORITZADA</b>	Excavació arqueològica
<b>DATES D'EXECUCIÓ</b>	13 de març – 21 d'abril de 2006
<b>COORDENADES U.T.M</b>	X: 432414 / Y: 4585987 / Z: 21'70 X: 432448 / Y: 4586038 / Z: 21'92



### **PARAULES CLAU**

Segles XVIII-XIX | Rec Comtal | Ceràmica ibèrica

### **RESUM**

La intervenció arqueològica realitzada al carrer Ciutat d'Elx, núm. 12-16 de Barcelona ha posat al descobert una part del Rec Comtal, així com una part de les estructures relacionades amb la farinera «La Confianza», que s'ubicava en aquesta finca. Malgrat que en la present intervenció s'han dut a terme bàsicament feines de retirada de les capes de rebliment, s'ha pogut constatar que la totalitat dels elements arquitectònics documentats presenten una cronologia a partir del segle XVIII-XIX.

Per altra banda, val la pena destacar la presència, encara que escadussera, de fragments de ceràmica ibèrica en el paquet d'argiles aportades.



## CONTINGUTS

1.	INTRODUCCIÓ .....	5
2.	SITUACIÓ.....	5
3.	MARC GEOLÒGIC I GEOGRÀFIC .....	5
4.	ANTECEDENTS HISTÒRICS I ARQUEOLÒGICS.....	6
A.	CONTEXT HISTÒRIC .....	6
B.	ANTECEDENTS ARQUEOLÒGICS.....	8
5.	MOTIVACIÓ.....	8
6.	OBJECTIUS .....	9
7.	METODOLOGIA .....	9
8.	TREBALLS REALITZATS .....	10
9.	RESULTATS OBTINGUTS.....	10
10.	CONCLUSIONS.....	18
11.	BIBLIOGRAFIA.....	19

ANNEX 1: DOCUMENTACIÓ FOTOGRÀFICA

ANNEX 2: UNITATS ESTRATIGRÀFIQUES

ANNEX 3: DOCUMENTACIÓ PLANIMÈTRICA



## 1. INTRODUCCIÓ

La memòria aquí exposada presenta els resultats obtinguts i les conclusions de la intervenció arqueològica realitzada a la finca situada al carrer Ciutat d'Elx núm. 12-16 de la ciutat de Barcelona (el Barcelonès).

La intervenció urbanística prevista afecta directament una zona d'un alt interès arqueològic i valor històric. És per aquest motiu que, d'acord amb el promotor del projecte i la direcció de l'obra, i a instàncies del Servei d'Arqueologia del Museu d'Història de la Ciutat, s'acordà intervenir-hi arqueològicament. S'inicià així el procés de recerca preventiva necessari per a la localització i documentació de les possibles restes patrimonials que puguin veure's afectades pel projecte d'obres, amb l'objectiu que marca la llei de Patrimoni i el Decret 78/2002.

El projecte d'intervenció arqueològica ha estat coordinat pel Museu d'Història de la Ciutat (Institut de Cultura de Barcelona). La direcció tècnica de l'excavació ha estat duta a terme per l'arqueòleg d'ACTIUM PATRIMONI CULTURAL S.L. Carles Carbonell Badia, amb el corresponent permís de la Direcció General del Patrimoni Cultural autoritzant la intervenció a la zona afectada entre el 13 de març i el 21 d'abril del 2006.

La intervenció arqueològica ha estat motivada per l'execució, per part de l'empresa Immobiliària VS SL, del projecte arquitectònic consistent en l'edificació d'un edifici de nova planta amb soterrani en part del solar ocupat anteriorment per la fàbrica Inoxcrom.

## 2. SITUACIÓ

Com ja hem dit, la present intervenció s'ha dut a terme en una part del solar i a la vorera de davant de l'antiga fàbrica Inoxcrom, situada en els núm. 12-16 del Carrer Ciutat d'Elx, al Districte de Sant Andreu de la ciutat de Barcelona. Més concretament, l'àmbit d'actuació ha estat un sector del solar que sobresortia respecte de la resta de façanes del mencionat carrer.

- Coordenades UTM: X: 432414 / Y: 4585987 / Z: 21'70  
X: 432448 / Y: 4586038 / Z: 21'92

## 3. MARC GEOLÒGIC I GEOGRÀFIC

Aquesta intervenció s'ha dut a terme en una zona situada dins el que es coneix com el Pla de Barcelona. Aquesta és la gran unitat morfològica que, juntament amb la Serralada de Collserola, conformen la comarca del Barcelonès.



El Pla de Barcelona està obert al mar, limitat per la Serralada de Collserola i, a migjorn, per la falla que segueix, ran de mar, des del Garraf i el Turó de Montjuïc fins al turó de Montgat, més enllà del Besòs.

La falla, originada al moment de la fractura del Massís Catalano-Balear, dibuixà el que, a grans trets, havia de ser la costa catalana. Per això, el pla inclinat del peu de Collserola és de basament paleozoic i d'estructura tabular, havent estat afectat per tots els moviments orogènics alpins.

En el miocè i el pliocè, damunt el sòcol paleozoic se sedimentaren dipòsits marins, dels quals són testimonis el seguit de petits turons existents en el Pla de Barcelona. D'aquests, Montjuïc és el més elevat.

Damunt del sòcol paleozoic foren aportats per les aigües torrencials que baixaven de la serra materials detrítics diversos.

## 4. ANTECEDENTS HISTÒRICS I ARQUEOLÒGICS

### A. CONTEXT HISTÒRIC

La zona d'actuació de la present intervenció forma part del barri de la Sagrera, territori que històricament formava part de Sant Martí de Provençals.

El territori de Sant Martí de Provençals s'estenia a llevant de la ciutat de Barcelona, des de les muralles fins als marges del riu Besòs i des del mar fins a la muntanya del Carmel. Aquest extens territori es va desenvolupar cap al nord a partir del segle X, gràcies a la presència del Rec Comtal, que portava l'aigua de Montcada a Barcelona. En canvi, les terres de més al sud, formades en gran part per aiguamolls, es van transformar a partir de mitjan segle XVII, arran d'un procés d'industrialització que va convertir aquesta zona en un dels territoris amb més concentració d'activitat industrial de l'Estat espanyol.

Provençals prové de la paraula llatina *provincialis*, utilitzada pels romans per anomenar els camps situats més enllà de les muralles de les ciutats (*ager provincialis*, és a dir, camps de la província). Per altra banda, Sant Martí és el nom de la primera capella d'aquest territori, dedicada a Sant Martí de Tours, origen de l'actual església de Sant Martí, situada a la Verneda.

Fins a l'any 1716, Sant Martí de Provençals va ser una parròquia sufragània de Santa Maria del Mar. A partir d'aquesta data, a conseqüència del Decret de Nova Planta, es va convertir en un municipi independent fins al 1897, en què va ser agregat a la ciutat de Barcelona juntament amb els pobles de Gràcia, Sant Andreu, Sants, les Corts i Sant Gervasi.

Pel què fa al barri de la Sagrera, posseeix aquest nom per ocupar l'antic espai sagrat entorn a la mencionada capella de Sant Martí de Provençals. Aquesta era una terra de conreu, on s'obtenien tota mena de cereals, verdures, hortalisses i fruites. No obstant això, la industrialització dels segles XVIII-XIX va fer canviar la seva fesomia, essent les fàbriques més importants la Hispano Suïssa –després Pegaso-; la Fabra i



Coats -coneguda com La Española-; Catifes Sert i la farinera «La Confianza» –que posteriorment es convertí en la Innoxcom, en el solar de la qual s'ha dut a terme la present intervenció-.

En aquell temps, la Sagrera era un indret humil i allunyat, habitat per famílies treballadores. Les úniques infraestructures que comunicaven el barri eren el vell camí dels Enamorats, que a la Sagrera es deia de Sant Sever i després de Bofarull, carrer avui dia trencat en diversos trossos, i també la carretera que anava a Horta, per on passava a partir de 1883 el tramvia. A part d'aquestes comunicacions, la manca de serveis era quasi total.

Com ja hem comentat, des d'un primer moment el Rec Comtal formava part intrínseca de la Sagrera, permetent el conreu de productes de secà a la part de muntanya i d'horta a la de mar, per causa del desnivell dels terrenys. Els antecedents d'aquesta infraestructura són autènticament bimil·lenaris, ja que els tenim en els dos aqüeductes que abastaven d'aigua potable la *Barcino* romana. L'un tenia el seu origen a Collserola i l'altre recollia l'aigua del Besòs a l'altura de Montcada. Les notícies d'aquest segon conducte es perden des de la crisi del Baix Imperi, però sembla força provable que el Rec Comtal, construït sota l'autoritat del comte Mir de Barcelona a la segona meitat del segle X, seguia el mateix recorregut de l'aqüeducte romà i segurament era només una reconstrucció d'aquella antiga conducció.

Fins el mil set-cents el Rec Comtal va ser destinat a proporcionar energia hidràulica a tretze molins, deu dels quals fariners; igualment permetia regar terrenys de Sant Andreu, Sant Martí i les hortes del Portal Nou. Al llarg del segle XVIII, però, els aprofitaments s'intensificaren i s'ampliaren. Així, a més d'estendre's el regatge s'inicià en el 1703 la utilització del canal com a recurs de subministrament d'aigua a la ciutat. Igualment, va permetre la instal·lació d'un bon nombre de fàbriques i prats d'indianes en facilitar l'accés a l'aigua necessària per a les operacions de producció de les peces tèxtils. Aquest augment i diversificació dels aprofitaments no es podia mantenir sense augmentar el cabal disponible. És per aquest motiu que en el 1778 es construï la primera mina subterrània de captació de les filtracions procedents del Besòs, situada prop del punt d'unió del riu amb el seu afluent Ripoll (a Montcada mateix).

Entre els anys 1820 i 1852 es produeix un llarg i complex procés de despatrimonialització. Els tradicionals drets que la Batllia General de Catalunya detenia sobre el Rec en nom del monarca van ser adquirits per una societat de propietaris que englobava els diferents beneficiaris, és a dir, l'Ajuntament de Barcelona, els titulars dels terrenys de regadiu i els dels molins.

Cal destacar les obres dutes a terme el 1826, corresponents a la construcció, per part de l'Ajuntament de Barcelona com a principal impulsor, d'un aqüeducte cobert des de la boca de la mina fins a la Ciutat. La mina de Montcada es convertí així en el punt d'arrencada de dues infraestructures hidràuliques fonamentals per a Barcelona: l'aqüeducte de Montcada i el Rec Comtal. Aquesta última continuava fent possible el regatge, i a partir dels anys quaranta moltes fàbriques instal·lades a Sant Martí i Sant Andreu aprofitarien l'aigua del Rec per a la nova tecnologia del vapor.



Així doncs, del 1826 al 1879 Barcelona tingué com a principal recurs d'abastament d'aigua l'aqüeducte de Montcada. Pel què fa als usos de les aigües del Rec Comtal cal dir que durant aquest període entraren en regressió, afectats per l'imparable procés urbanitzador i industrialitzador del Pla de Barcelona. Malgrat aquest procés de decadència, el Rec Comtal encara donaria mostres de vitalitat fins ben entrat el segle XX. Així, el llarg de les tres primeres dècades del segle XX la superfície irrigada pel Rec va disminuir molt lentament a Sant Martí i Sant Andreu, ja que la seva productivitat era molt elevada i el seu valor com a terrenys d'ús agrícola encara era atractiu. Aquest factor tindria una clara repercussió sobre l'orientació de l'expansió urbanitzadora del nord del Pla de Barcelona anterior a la Guerra Civil. La major part dels terrenys irrigats pel Rec Comtal a Sant Andreu i Sant Martí no van ser urbanitzats fins el *boom* urbanístic i industrial dels anys seixanta.

Pel què fa a la història de la finca, aquesta s'inicia el 1877, amb la fundació de la farinera «La Confianza», l'edifici de la qual ha arribat fins al seu enderroc dins del mateix projecte arquitectònic que ha motivat aquesta intervenció. Més de vuitanta anys després les seves naus van passar a ser utilitzades per Inoxcrom, dedicada a la fabricació de bolígrafs i plomes estilogràfiques.

## B. ANTECEDENTS ARQUEOLÒGICS

Des del punt de vista de les intervencions arqueològiques precedents realitzades a les proximitats de l'indret que ens ocupa cal destacar la duta a terme l'any 2004 en el solar a tocar de l'antic Molí de Sant Andreu i del Rec Comtal (Giner 2004). En aquesta intervenció es documentaren les restes d'un camí empedrat d'època baixmedieval, així com un tram d'una gran canalització romana que sembla correspondre a l'aqüeducte que menava l'aigua del riu Besòs, des de la zona de Montcada, fins a la colònia romana. També cal destacar, en zones properes i a gran profunditat, la presència escadussera de materials d'època prehistòrica, amb una cronologia entre el bronze final i el ferro inicial.

## 5. MOTIVACIÓ

Com ja hem comentat a títol introductori, la present intervenció ha estat motivada per l'execució, per part de l'empresa Immobiliària VS SL, del projecte arquitectònic consistent en l'edificació d'un edifici de nova planta amb soterrani en part del solar ocupat anteriorment per la fàbrica Inoxcrom. Segons l'esmentat projecte, el nou edifici haurà d'alinear la façana antiga, que ocupa part del vial, amb el parcel·lari actual del carrer. L'espai lliure que deixarà el nou edifici s'haurà d'urbanitzar, juntament amb la continuació del carrer de Costa Rica, espai actualment ocupat pel solar de l'antiga fàbrica.

Fou durant les tasques d'enderroc de la mencionada fàbrica quan una trucada d'un ciutadà va advertir de la presència de restes arqueològiques. Al mateix temps, l'encarregat de l'enderroc informà de la troballa d'una canalització que pel dimensionat que presentava i la seva ubicació podia tractar-se del Rec Comtal.





Com a resultat d'això, el Museu d'Història de Barcelona instà al control i excavació arqueològica, tot i redactant-ne el projecte d'intervenció.

## 6. OBJECTIUS

Donat el caràcter preventiu de la intervenció, aquesta ha tingut com a darrera finalitat la de localitzar i documentar les possibles restes patrimonials que poguessin veure's afectades per l'actuació urbanística. Seguint l'objectiu que marca la Llei 9/1993 del patrimoni cultural català, el Decret 78/2002 del Reglament de protecció del patrimoni arqueològic i paleontològic i la normativa municipal, que condiciona les obres a l'estudi arqueològic previ.

## 7. METODOLOGIA

En la realització de la present intervenció s'ha seguit en tot moment la metodologia més adient, segons el director de la intervenció, d'acord amb el projecte d'intervenció del Servei d'Arqueologia del Museu d'Història de la Ciutat i utilitzant com a sistema de registre l'ideat per Harris i Carandini.

Donat el seu caràcter preventiu i en base al projecte d'intervenció arqueològica, estava previst que l'obertura del subsòl es realitzés de forma mecànica fins a la localització de restes arqueològiques, seguint a partir d'aquell moment de forma manual. No obstant, al documentar-se únicament les estructures retallades al geològic i localitzant-se aquestes sota una capa de rebliment modern d'uns dos metres i mig de potència s'optà –d'acord amb el Servei d'Arqueologia del Museu d'Història de la Ciutat- per dur a terme la retirada total d'aquesta capa que cobria les restes de forma mecànica. S'utilitzà per a aquesta tasca una retroexcavadora contractada per l'empresa Actium, Patrimoni Cultural, S.L.

Com a intervenció portada a terme a Barcelona s'ha identificat amb un número de codi del Registre d'Intervencions Arqueològiques del Servei d'Arqueologia (MHCB), el qual constarà a tota la documentació aportada i als materials extrets de l'excavació. A la present intervenció li correspon el codi 017/06 i així constarà arreu.

Com ja hem esmentat, a l'hora d'enregistrar els diferents elements s'ha utilitzat el mètode proposat per E.C. Harris, assignant un número d'unitat estratigràfica (UE) per a cadascun dels estrats, farciments, retalls o qualsevol altre element aparegut durant el procés d'excavació. Aquest registre estratigràfic s'ha informatitzat amb el programa MS Access.

Per altra banda, totes les restes arqueològiques -tant els elements construïts com els estrats, així com les cales efectuades- han estat exhaustivament topografiades i relacionades geogràficament amb les coordenades UTM.

Igualment, des de l'inici de la intervenció, s'ha realitzat també la corresponent documentació fotogràfica en format digital.



Com a annex al present informe recull també la planimetria general de la intervenció, així com en relació al projecte urbanístic. Aquesta inclou, a més dels plànols de situació, les plantes i seccions necessàries en les escales gràfiques adequades per a la comprensió i interpretació de les restes. Igualment, s'inclou l'alçat complet de les dues parets interiors del Rec. La topografia i la planimetria han estat tractades informàticament a través del programa AutoCAD 2000.

El material moble extret de l'excavació ha estat recollit i individualitzat segons la UE d'aparició. Posteriorment, aquest ha estat tractat per garantir les millors condicions de conservació i estudi, utilitzant les tècniques més adequades segons la matèria de composició. En darrer lloc, els materials han passat pel procés de rentat, de siglat i d'inventariat que marca el Servei d'Arqueologia (MHCB). Els inventaris de materials s'han informatitzat mitjançant el programa MS Access.

## 8. TREBALLS REALITZATS

Inicialment els treballs consistiren en la realització de diversos sondejos amb la finalitat de localitzar possibles estructures soterrades que, versemblantment, podrien tractar-se d'un tram del Rec Comtal. Un cop localitzada l'esmentada infraestructura s'acordà –d'acord amb l'empresa constructora i el Servei d'Arqueologia del Museu d'Història de la Ciutat- l'obertura de la totalitat d'aquesta en el seu pas per l'àrea afectada pel projecte urbanístic. Juntament al descobriment d'aquest tram del Rec Comtal, es realitzaren quatre cales en el geològic amb la intenció de poder determinar la potència de les estructures documentades.

El conjunt d'aquests treballs s'han dut a terme –tal i com marca el permís d'intervenció- entre el 13 de març i el 21 d'abril del 2006.

## 9. RESULTATS OBTINGUTS

A continuació passarem a descriure els resultats obtinguts durant la intervenció arqueològica. A la planimetria s'hi exposa la situació exacta de la rasa, així com totes les cotes absolutes.

Abans de començar la descripció cal destacar que, en tractar-se d'una intervenció on bàsicament s'han dut a terme feines de retirada de les capes de rebliment i de neteja de les estructures descobertes –sense excavació d'estrats arqueològics que permetessin obtenir una cronologia absoluta-, les diferents fases seguidament presentades estan establertes en funció de les relacions existents entre les diverses estructures documentades, així com a partir de estudi de la documentació relativa a aquesta finca. En aquest últim cas s'han localitzat alguns projectes d'obra conservats a l'Arxiu Municipal Administratiu i l'Arxiu Municipal del Districte de Sant Martí.

No obstant això, podem constatar que la totalitat dels elements arquitectònics documentats presenten una cronologia a partir del segle XVIII-XIX.



Així doncs, podem diferenciar clarament següents fases d'ocupació de l'indret:

### **FASE 0: APORTACIONS NATURALS**

La realització dels sondejos han permès documentar la seqüència del subsòl del solar fins a una cota d'uns quatre metres de profunditat respecte del rasant del carrer de Ciutat d'Elx.

Des de la cota inferior assolida -17'82 m s.n.m.- fins a 19'41 m s.n.m es documentà un estrat argilós compacte de color marró -**UE 18**- corresponent a un nivell d'aportacions al·luvials sedimentàries. Val la pena destacar la presència de forma residual en aquest paquet d'argiles aportades de fragments de ceràmica ibèrica rodada.

Sobre aquest primer paquet de terra es documentà el darrer estrat d'aportació natural, constituït també per un altre nivell d'argiles aportades -**UE 76**- d'un color marró més apagat que l'anterior. Aquest tenia la seva cota superior a uns 20'55 m s.n.m. i no presentava cap indicatiu d'activitat antròpica.

### **FASE 1: SEGLE XVIII – 24/4/1886**

A aquesta primera fase pertanyen totes aquelles estructures anteriors a la fundació, en el 1877, de la farinera «La Confianza».

D'aquest moment s'ha documentat amb certesa la part inferior de la paret de contenció est del Rec -**UE 11**- formada per pedres i totxos lligats amb morter blanc/gris. Sabem que aquest element estructural és anterior a la farinera, ja que la llargada sobrepassa els límits d'aquesta.

Aquesta estructura està retallada al geològic i presenta el parament intern en cara vista, mentre que la part externa està feta en encofrat perdut. Aquest va aparèixer arranat en la part que quedava dins la fàbrica, mentre que fora d'aquesta presentava encara el seu coronament original, format per una filera de totxos de 30x15 cm, col·locats perpendicularment a l'eix longitudinal del Rec.

Respecte a la part del mur de contenció oest del Rec circumscrit dins el solar de l'antiga fàbrica -**UE 77**-, en tractar-se d'una intervenció on bàsicament s'han dut a terme feines de retirada de les capes de rebliment -sense excavació d'estrats arqueològics-, no podem afirmar amb certesa que aquesta estructura correspongui a aquesta fase i no a la següent -fase 3-. La controvèrsia rau en el fet que des del punt de vista constructiu aquesta estructura és equiparable al mur UE 11, no obstant, a diferència d'aquest, el mur UE 77 no es prolonga més enllà del perímetre de la fàbrica.

Un problema similar plantegen els contraforts triangulars documentats a la cara externa del mur UE 11 (**UJEE 45, 47, 49, 51, 53, 55, 53**). En l'estat actual de la intervenció, no podem saber si aquests contraforts estan presents en tot el tram de mur UE 11 -cosa que confirmaria la seva pertinença a aquesta primera fase- o queden circumscrits en l'espai interior de la fàbrica, cosa que indicaria que la seva construcció formaria part d'una fase posterior. En aquest segon cas haurien estat




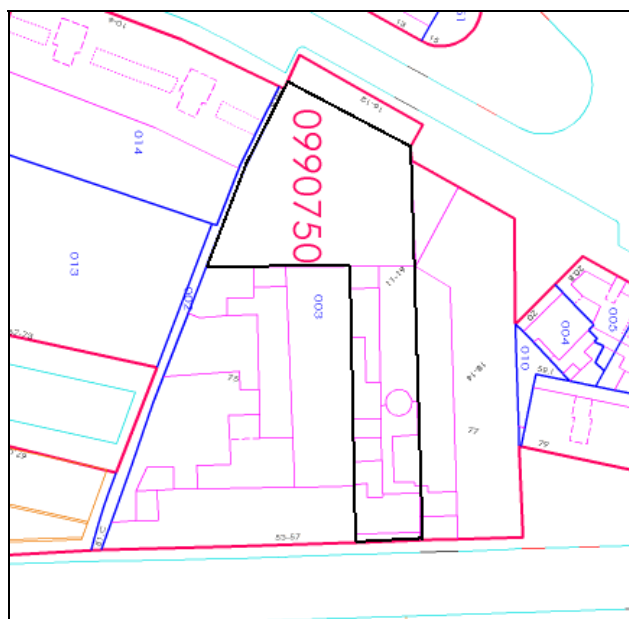
construïts per la necessitat d'haver d' aguantar la volta que cobria el Rec al seu pas per sota la farinera.

Per altra banda, aquests contraforts estan constituïts de forma similar al mur UE 11 - pedres i totxos lligats amb morter blanc/gris en encofrat perdut-, però presenten una cota inferior d'uns 50 cm més baixa que aquest.

Per altra banda, malgrat que la farinera «La Confianza» s'edificà en el 1877 aquesta ocupà inicialment només la part del solar que dóna al carrer de la Sagrera; és per aquest motiu que no s'ha documentat cap element estructural en el període comprès entre els anys 1877 i 1886.

## **FASE 2: REMODELACIONS LLIGADES AL PROJECTE D'OBRA APROVAT EL 22/4/1886**

Tenim constància que la Societat Palés, Costa i Gili –propietària de la farinera– presentà una sol·licitud el 5/3/1886 per tancar els terrenys contigus a la farinera i construir-hi uns magatzems<sup>1</sup>. Aquesta sol·licitud fou aprovada el 22/4/1886, data que marca doncs la construcció del mur de tanca **UE 85**.



D'aquest únicament se'n conserva un petit tram, ja que en gran part fou desmuntat en la fase següent. No obstant això, s'ha pogut documentar el seu parament, format per pedres lligades amb morter blanc.

Igualment, per la planta presentada en el projecte d'obra sabem que aquest es col·locà sobre la paret de contenció UE 11. Per altra banda, aquesta planta és interessant ja que, a més de marcar el traçat d'aquest mur de tanca –cosa que


<sup>1</sup> Expedient 898/1886. Arxiu Municipal districte de Sant Martí.



permet observar que en un primer moment el solar tenia una extensió menor al actual-, permet entendre la forma irregular que tindrà posteriorment la fàbrica.

### **FASE 3: REMODELACIONS LLIGADES AL PROJECTE D'OBRA APROVAT EL 31/7/1886**

A aquest moment pertanyen el conjunt de remodelacions recollides en un projecte d'obra que fou sol·licitat el 5/7/1886 i que demanava permís per ampliar els magatzems per sobre el Rec Comtal<sup>2</sup>, havent obtingut ja el permís de la Junta del Rec Comtal.



Aquesta sol·licitud fou aprovada el 31/7/1886, i, entre d'altres tasques, comportà l'arranament de part del mur de tanca UE 85 fins a obtenir la cota necessària per a construir-hi al damunt seu una volta que cobris el Rec; permetent així entrar a la nova indústria des de l'altra vora.

Aquesta volta -UE 10- està constituïda per la superposició de 6 capes de totxos posats longitudinalment i lligats amb morter blanc/gris. Els laterals de la volta s'ompliren amb una capa d'anivellament -UE 9-, formada per pedres de diversa mida lligades amb morter blanc/gris. Al seu damunt s'hi ha documentat, a la part més exterior de la finca -la més pròxima a la façana de la fàbrica que donava al carrer de Ciutat d'Elx-, les restes del paviment de l'antic edifici -UE 8-. Aquest estava format per una capa de ciment d'uns 10-12 centímetres.

<sup>2</sup> Expedient 943/1886. Arxiu Municipal districte de Sant Martí.



Juntament a l'edificació d'aquesta volta es construí un pou de registre **-UE 36-** aproximadament a la part central de la zona coberta. Aquest tenia la boca a l'exterior de la finca –a la vorera del carrer Ciutat d'Elx-, permetent l'accés directe al Rec. Pel què fa a la seva construcció, tota l'estructura està feta de totxos lligats amb morter, comunicant-se amb el Rec mitjançant una volta **-UE 35-** lligada a la pròpia volta del Rec.

A més d'aquestes tasques de cobriment d'aquesta part del Rec, es dugué a terme també la seva pavimentació **-UE 4-** feta amb totxos de 30x15 cm, col·locats a trencajunt. Cal destacar que aquest presentava una panxa -d'uns 10 cm aproximadament- en la part central al llarg de tot el seu eix longitudinal.

La nova paret de façana de la fàbrica **-UE 87-** travessava el Rec, carregant sobre el límit de la volta, i continuava paral·lela al mur de contenció est d'aquest, a 2 metres de distància.

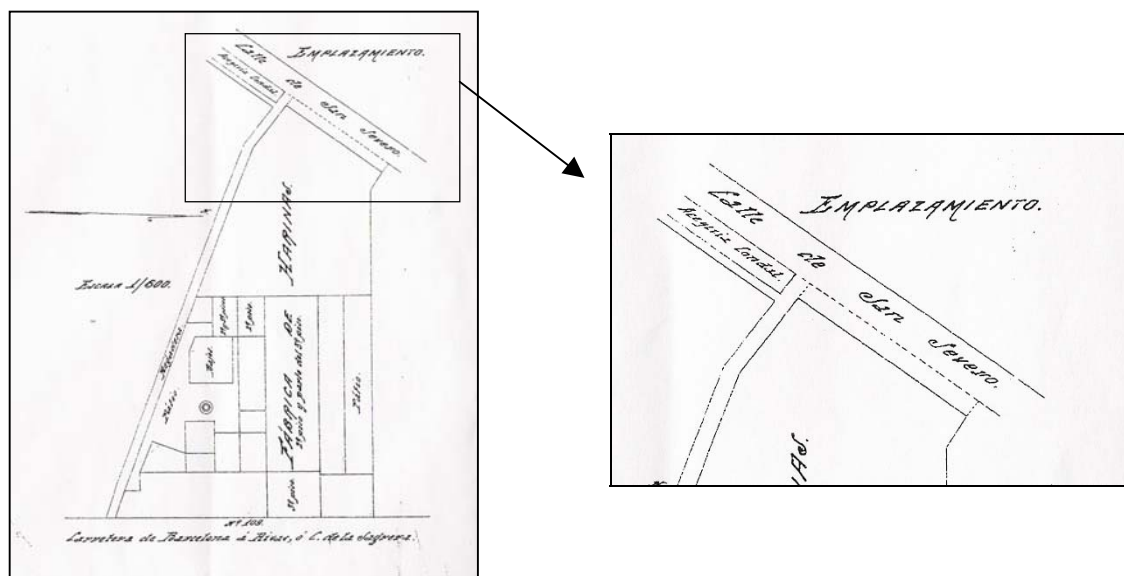
Cal destacar que és provable que en aquesta fase es dugués a terme la construcció de les grans sitges documentades en el centre del solar ocupat per la farinera. Sabem que aquestes eren utilitzades per guardar gra, formant part, doncs, de la mencionada explotació. No obstant, no tenim cap indici que ens permeti situar la seva construcció en aquesta fase, sent igualment plausible la seva edificació en qualsevol moment posterior a aquest, mentre la farinera encara estava en funcionament. Les parets d'aquestes sitges estaven revestides de rajoles vidrades.

Una situació semblant succeeix en relació a l'estructura **UUEE 41, 42, 43 i 44**, de la qual només sabem que formava part de la fàbrica. Aquesta sembla un dipòsit fet de totxos lligats amb morter blanc i estava retallada al geològic. Cal destacar també que l'extrem d'aquesta estructura sembla que talla part de la paret exterior del Rec, encara que l'escàs tram afectat no sembla que afectés a la possible contemporaneïtat en l'ús de les dues estructures.

Per altra banda, tenim constància que en el 1905 es sol·licità l'aixecament d'un segon i tercer pis a la farinera. Malgrat que les obres lligades a aquesta sol·licitud no afectaren la planta baixa, la planimetria adjuntada en aquest projecte d'obra permet veure clarament els canvis duts a terme en la remodelació de 1886.

Igualment, permet assegurar que els canvis duts a terme en la fase següent són posteriors a 1905.





#### **FASE 4: POSTERIOR A 1905**

En una fase posterior al 1905 es documentà la construcció d'una part de la paret oest del Rec, **UE 13**. Més concretament és la part del mur de contenció que queda fora del límit de la fàbrica. Aquesta està edificada amb pedres sense treballar amb algun totxo i lligades amb morter blanc. D'aquesta estructura es documentà la seva rasa de fonamentació, que retallava el geològic que feia de fons del Rec. El seu buidatge va ser l'única excavació duta a terme en la present intervenció, on, com ja hem comentat anteriorment, es dugueren a terme fonamentalment feines de retirada de les capes de rebliment i de neteja de les estructures descobertes. L'excavació d'aquesta rasa va permetre documentar la sabata de fonamentació – **UE 82**- formada per pedres i totxos lligats amb morter blanc en encofrat perdut.

Aquesta paret UE 13 presentava a mitja alçada una canalització de desguàs -**UE 84**- que desembocava a l'interior del Rec. Aquesta era de secció quadrada i estava feta de totxos i morter blanc.

Per altra banda, cal destacar el fet que es conserva la totalitat del mur UE 13, podent-se documentar el seu coronament –**UE 83**- format per una filera de totxos col·locats a sardinell.

No obstant, els principals canvis arquitectònics associats a aquesta fase tenen a veure amb l'edificació dels terrenys contigus a la fàbrica per la seva cara nord. En aquest sentit, s'ha documentat la paret de façana de la fàbrica –**UE 59**- que transcorre paral·lela al mur de contenció est del Rec, a 2 metres de distància. És en aquesta espai –fora dels límits de la fàbrica- on en aquest moment es documenta una remodelació del mur UE 11, consistent en l'aixecament de la seva alçada aproximadament mig metre –**UE 72**- mitjançant la col·locació de diverses fileres de carreus de pedra. Juntament a aquesta remodelació es duagué a terme la pavimentació del tram comprès entre el mur UE 72 i la paret de la façana de la fàbrica (UE 59). Aquesta pavimentació –**UE 61**- constava d'una capa de ciment coronat d'uns 10 cm de potència, que, passant per sobre del mur UE 72, quedava rematat en aquest extrem per una filera de totxos de 30x15 cm. Aquests totxos –**UE**



**81**- estaven posats longitudinalment a sobre del límit de la paret del Rec, de manera que la meitat del totxo quedava penjant.

Per altra banda, la paret de façana de la fàbrica que dona al carrer Ciutat d'Elx acaba en el seu extrem nord amb un xamfrà; on s'hi documentà un doble pilar de totxos **-UE 63-** situat en un dels angles, en forma de prolongació de la façana.

Si, com ja hem comentat, el límit oest del paviment UE 61 ve marcat per la filera de totxos UE 81, el seu límit per la cara nord queda rematat per tres carreus rectangulars posats en forma de vorera, **UE 62**. Aquests estan orientats perpendicularment a la paret del Rec i estan situats al Nord el doble pilar UE 63.

Lligat amb aquest paviment UE 61 es construïren unes escales de ciment coronat **-UE 19-**, muntades sobre una base de totxos lligats amb morter **-UUEE 20 i 79-**. Aquestes escales acaben en un replà situat aproximadament a la mateixa cota que el coronament del mur UE 13. Aquest fet, juntament amb la falta del coronament de totxos del mur UE 13 en l'espai que queda just davant d'aquest replà, ens porten a pensar en l'existència d'una passarel·la feta d'obra que unia aquesta plataforma amb el coronament del mur UE 11, permetent d'aquesta manera el pas entre les dues bandes del Rec (cal recordar que el Rec Comtal, fora del tram cobert per la volta UE 10, anava descobert).

Si això fos així, és possible que el rasant del carrer Ciutat d'Elx fos més baix en aquell moment, funcionant la part alta del mur UE 11 i el seu coronament de totxos UE 83 com una barana. En aquest cas, caldria suposar que la canalització UE 84 actuaria com a desguàs del carrer, evacuant les aigües de pluja dins del Rec.

No descartem que el conjunt d'aquestes estructures puguin formar part de la fase anterior, sempre que la paret oest del Rec UE 77 formi part de la fase 1, ja que, per les relacions que presenten els murs UE 13 i UE 77 entre ells, sabem que el primer és d'una fase posterior.

#### **FASE 5: CRONOLOGIA INDETERMINADA (POSTERIOR A FASE 4)**

En una fase posterior cal documentar l'amortització del Rec Comtal. Aquesta es dugué a terme mitjançant un estrat de rebliment **-UE 30-**, format per terra solta de color marró clar amb una important presència de graves.

Juntament amb el Rec, aquest estrat de rebliment va amortitzar també el paviment UE 61, convertint en una àrea transitable tot l'espai existent fins a tocar la paret de façana de la fàbrica.

Es provable que l'amortització del Rec anés acompanyada de l'amortització del pou de registre UE 36. Aquesta es dugué a terme amb la col·locació de dues barres de ferro horitzontals incrustades al mig de la boca de registre que suportaven una tapa de totxos lligats amb ciment, **UE 38**.

#### **FASE 6: CRONOLOGIA INDETERMINADA (POSTERIOR A FASE 5)**

Posteriorment a l'amortització del Rec Comtal, es documenta la construcció d'una paret que prolonga la línia de façana de la fàbrica al llarg del carrer de Ciutat d'Elx. Aquesta paret **-UE 68-** es muntà a sobre del doble pilar de totxos UE 63 i estava feta





de totxos de 30x15 cm posats longitudinalment en el sentit del mur. Pel què fa al seu fonament –**UE 66**-, aquest era en encofrat perdut i estava constituït per pedres i totxos lligats amb una gran quantitat de morter gris. La part superior d'aquest fonamentació estava regularitzada mitjançant la col·locació d'una filera de totxos posats perpendicularment al sentit del mur.

Igualment, amb posterioritat a l'amortització del Rec, es documenta una reparació a la fàbrica consistent en l'excavació de quatre pilars. Dos d'aquests estaven col·locats paral·lelament al mur de façana de la fàbrica, havent-se destruït durant la construcció de la seva fonamentació –**UUEE 17 i 22**- tant el paviment de la fàbrica UE 8 com la volta UE 10 i el paviment del Rec UE 4. Pel què fa als altres dos pilars –**UUEE 24 i 26**- aquests estan excavats en el geològic i situats més a la zona interior de la fàbrica (entre els contraforts del Rec).

Cal dir, no obstant, que l'única referència que tenim per a la col·locació d'aquests quatre pilars en aquesta fase és la de la seva construcció en un moment posterior a l'amortització del Rec. Això implica la possibilitat de què aquests formin part, en realitat, de qualsevol de les fases posteriors a aquesta amortització.

#### **FASE 7: CRONOLOGIA INDETERMINADA (POSTERIOR A FASE 6)**

En una fase posterior a la construcció de la paret UE 68, es documenta l'edificació d'una habitació en l'espai comprès entre aquest mur i la paret de façana de la fàbrica per la seva cara que dona a l'exterior.

Per a la seva realització, sembla que es buidà tot aquest espai de la capa de reblliment UE 30, deixant al descobert la totalitat de la fonamentació de la paret UE 68 –que a partir d'aquest moment actuaria com a paret de la nova habitació-. La cota de la cambra, però, és aproximadament uns 50 cm més baixa que la cota final de la fonamentació de la paret UE 11. És per això que va ser necessari excavar lateralment sota la fonamentació d'aquesta paret i la del doble pilar UE 63, a fi i a efecte, de poder, per una banda, ampliar la fonamentació del pilar fins a la nova cota de l'habitació –**UE 70**- i, per l'altra, omplir de morter el tram comprès entre el final de la fonamentació de la paret i el nivell d'ús de la nova cambra, **UE 69**.

Pel que fa al nivell d'ús de l'habitació –**UE 74**-, aquest estava format per un paviment de ciment corronat.

#### **FASE 8: CRONOLOGIA INDETERMINADA (POSTERIOR A FASE 7)**

Finalment, es documenta el desmuntatge de la paret UE 11 i l'amortització de la cambra descrita a la fase anterior mitjançant un estrat de reblliment –**UE 73**-, format per terra solta amb restes de material constructiu.

És en aquest últim moment quan tota la zona exterior a la fàbrica és coberta per una capa de formigó que regularitza tot aquest sector.



## 10. CONCLUSIONS

Un cop descrites les feines realitzades i els resultats obtinguts en l'excavació passarem a exposar les conclusions a les quals hem arribat.

Com ja hem comentat en apartats anteriors, en tractar-se d'una intervenció on bàsicament s'han dut a terme feines de retirada de les capes de rebliment i de neteja de les estructures descobertes –sense excavació d'estrats arqueològics que permetessin obtenir una cronologia absoluta–, les diferents fases únicament han pogut ser establertes en funció de les relacions existents entre les diferents estructures documentades, així com a partir de estudi de la documentació relativa a aquesta finca. En aquest últim cas, s'han localitzat alguns projectes d'obra conservats a l'Arxiu Municipal Administratiu i l'Arxiu Municipal del Districte de Sant Martí.

No obstant això, podem constatar que la totalitat dels elements arquitectònics documentats en aquesta intervenció presenten una cronologia a partir del segle XVIII-XIX. Aquesta falta total d'indicis antròpics anteriors a aquestes dates, juntament amb el fet que fins aquell moment el Rec Comtal havia estat principalment un canal de regadiu i font d'energia hidràulica, ens porta a creure que provablement en aquest tram aquesta infraestructura estaria formada, amb anterioritat al segle XVIII, per un canal excavat al subsòl, sense cap tipus d'element constructiu. Naturalment, les construccions posteriors ja recollides en la present memòria haurien esborrat tot indici d'aquest primer moment.

Per altra banda, val la pena destacar la presència encara que escadussera de fragments de ceràmica ibèrica en el paquet d'argiles aportades UE 18.

Carles Carbonell Badia

Mataró, 10 de Juliol de 2006



## 11. BIBLIOGRAFIA

DOMINGO i GRABIEL, A. (Coord.): *Diccionari visual de la construcció*. Termcat. Generalitat de Catalunya. Departament de Política Territorial i Obres Públiques. Barcelona. 2001.

FABRE, J.; HUERTAS, J.M: *Tots els barris de Barcelona*. Vol. 1. Edicions 62. Barcelona. 1976.

GINER, D: Memòria arqueològica del Molí de Sant Andreu. Rec Comtal. Carrer Coronel Monasterio, 6-16. Còdex, 2004.

HERNÁNDEZ I CARDONA, F.X: *Barcelona. Història d'una ciutat*. Llibres de l'Index. BCN. 1993.

[http://w3.bcn.es/V11/Home/V11HomeLinkPI/0,2739,388028\\_389356\\_1,00.html](http://w3.bcn.es/V11/Home/V11HomeLinkPI/0,2739,388028_389356_1,00.html)

[http://w3.bcn.es/V20/Home/V20HomeLinkPI/0,2881,1886716\\_1893820\\_1,00.html](http://w3.bcn.es/V20/Home/V20HomeLinkPI/0,2881,1886716_1893820_1,00.html)

VV.AA: *Gran geografia comarcal de Catalunya. Barcelonès i Baix Llobregat*. Vol. 8. Fundació Enciclopèdia Catalana. BCN. 1982.

VV.AA: *Quaderns d'arqueologia i història de la ciutat de Barcelona*,1. Museu d'Història de la Ciutat. Institut de Cultura. Ajuntament de Barcelona. 2005.



**ANNEX 1: DOCUMENTACIÓ FOTOGRÀFICA**





*FOTO 1. Vista inicial de l'àrea intervinguda*



*FOTO 2. Vista general dels treballs de buidatge del Rec Comtal*



*FOTO 3. Vista general de les UUEE 28, 29, 30 i 3 que cobrien el Rec Comtal*



*FOTO 4. Vista en detall del pou de registre UE 36, així com de la base del pilar UE 22*







FOTO 5. Vista en detall de la paret de contenció del Rec UE 77 i de part de la volta UE 10



FOTO 6. Vista general de la part del Rec que quedava sota la volta



FOTO 7. Vista del mur de contenció del Rec UE 11 i dels contraforts UUEE 51, 53 i 55. Vista també dels basaments dels pilars UUEE 17, 22 i 24



FOTO 8. Vista en detall de la cala 1





FOTO 9. Vista en detall de part de la cara externa del mur de contenció del Rec UE 11 i del contrafort UE 47. Cala 4



FOTO 10. Vista en detall de l'estructura UUEE 41, 42, 43 i 44



FOTO 11. Vista general dels treballs de buidatge de la part del Rec situada fora dels límits de la fàbrica



FOTO 12. Vista en alçat del doble parament que forma el mur de contenció Est del Rec, UUEE 11 i 72, així com de les escales UE 19 i del passatge UE 61







FOTO 13. Vista en alçat de les escales UE 19, de les estructures UU EE 20 i 79, i de part del mur de contenció UE 11



FOTO 14. Vista general de la totalitat del passatge UE 6



FOTO 15. Vista de la vorera UE 62 que limita el passatge pavimentat UE 61. Al fons, vista parcial del pilar doble UE 63 amb la fonamentació de la paret UE 68 al damunt



FOTO 16. Vista en detall de les restes de la paret UE 68 amb la seva fonamentació UE 66







*FOTO 17. Vista en alçat de la fonamentació UE 66 juntament amb l'afegit de morter UE 69 i el paviment UE 74*



*FOTO 18. Vista en detall de l'ampliació de la fonamentació del pilar UE 70 així com de l'afegit de morter UE 69*



*FOTO 19. Vista en alçat de la relació entre els murs UE 77 i UE 13, així com la canalització de desguàs UE 84*



*FOTO 20. Vista general de la totalitat de la zona intervinguda*



**ANNEX 2: UNITATS ESTRATIGRÀFIQUES**



Població/ Terme municipal:

BARCELONA

Àrea arqueològica/ Jaciment: **UE**

C/ CIUTAT D'ELX, 12-16. Codi MHCB: 017/ 06

1

Zona/ àmbit

Sector

Definició

ESTRAT: de colmatació

Comp. geològica

TERRA + PEDRES

Comp. orgànica

Comp. artificial

Posició

Dimensions

Orientació

Tamany

SORRA (0'02-2 mm.)

Consistència/ Compactació

COMPACTACIÓ MITJA

Color

MARRO

Orientació pendent

Màximes

Minimes

Cotes superiors

-

Potència

Igual a

Cobreix 11,24,26,41,42,43,44,45,47,49,51,55,57

Farceix

Talla

Recolza

Es lliura 8,9

En contacte

Cobert per

Farcit per

Tallat per

Se li recolza

Se li lliura

Observacions:

Interpretació:

Datació

Criteri datació

Foto/ Diapo.

Recull mostres

Tipus de mostra:

Població/ Terme municipal:

BARCELONA

Àrea arqueològica/ Jaciment: **UE**

C/ CIUTAT D'ELX, 12-16. Codi MHCB: 017/ 06

2

Zona/ àmbit

Sector

Definició

ESTRAT: enderroc

Comp. geològica

PEDRES

Comp. orgànica

Comp. artificial

RUNA

Posició

Dimensions

Orientació

Tamany

Consistència/ Compactació

Color

Orientació pendent

Màximes

Minimes

Cotes superiors

-

Potència

Igual a

Cobreix 3, 11

Farceix

Talla

Recolza

Es lliura 9, 10

En contacte

Cobert per 1

Farcit per

Tallat per -16, -21

Se li recolza

Se li lliura

Observacions:

Enderroc de la volta UE 10 i de la capa d'anivellament UE 9.

Interpretació:

Datació

Criteri datació

Foto/ Diapo.

Recull mostres

Tipus de mostra:

Població/ Terme municipal:

BARCELONA

Àrea arqueològica/ Jaciment: **UE**

C/ CIUTAT D'ELX, 12-16. Codi MHCB: 017/ 06

3

Zona/ àmbit

Sector

Definició

ESTRAT

Comp. geològica

Comp. orgànica

CAPA DETRITUS

Comp. artificial

Posició

DINS DEL REC

Dimensions

Orientació

Tamany

Consistència/ Compactació

COMPACTACIÓ BAIXA

Color

MARRÓ-GRIS

Orientació pendent

Màximes

Minimes

Cotes superiors

Potència

Igual a

Cobreix 4, 6, 7, 15

Farceix

Talla

Recolza

Es lliura 27

En contacte

Cobert per 2, 30

Farcit per

Tallat per -16, -21

Se li recolza

Se li lliura

Observacions:

Interpretació:

Datació

Criteri datació

Foto/ Diapo.

Recull mostres

Tipus de mostra:

Població/ Terme municipal:

BARCELONA

Àrea arqueològica/ Jaciment: **UE**

C/ CIUTAT D'ELX, 12-16.

Codi MHCB: 017/ 06

4

Zona/ àmbit

Sector

Definició

NIVELL D'ÚS: paviment

Comp. geològica

Comp. orgànica

Comp. artificial

MORTER BLANC + TOTXOS MASSISSOS

Posició

DINS DEL REC

Dimensions

Orientació

Tamany

Consistència/ Compactació

Color

Orientació pendent

Màximes

Minimes

Cotes superiors

-

Potència

Igual a

Cobreix <sup>5</sup>

Farceix

Talla

Recolza <sup>11, 77</sup>

Es lliura

En contacte

Cobert per <sup>3</sup>

Farcit per

Tallat per <sup>-16, -21</sup>

Se li recolza

Se li lliura

Observacions:

Interpretació:

Datació

Criteri datació

Foto/ Diapo.

Recull mostres

Tipus de mostra:

Població/ Terme municipal:

BARCELONA

Àrea arqueològica/ Jaciment: **UE**

C/ CIUTAT D'ELX, 12-16

Codi MHCB: 017/ 06

5

Zona/ àmbit

Sector

Definició

ESTRAT: de preparació

Comp. geològica

Comp. orgànica

Comp. artificial

MORTER BLANC

Posició

DINS DEL REC

Dimensions

Orientació

Tamany

Consistència/ Compactació

Color

COMPACTACIÓ ALTA

Orientació pendent

Màximes

Minimes

Cotes superiors

-

Potència

Igual a

Cobreix 6, 7

Farceix

Talla

Recolza 11, 77

Es lliura

En contacte

Cobert per 4

Farcit per

Tallat per -16, -21

Se li recolza

Se li lliura

Observacions:

Preparació del paviment UE 4.

Interpretació:

Datació

Criteri datació

Foto/ Diapo.

Recull mostres

Tipus de mostra:

Població/ Terme municipal:

BARCELONA

Àrea arqueològica/ Jaciment:

C/ CIUTAT D'ELX, 12-16.

Codi MHCB: 017/ 06

**UE**

6

Zona/ àmbit

Sector

Definició

ESTRAT

Comp. geològica

Comp. orgànica

Comp. artificial

MORTER BLANC

Posició

DINS DEL REC

Dimensions

Orientació

Tamany

Consistència/ Compactació

Color

COMPACTACIÓ ALTA

Orientació pendent

Màximes

Minimes

Cotes superiors

-

Potència

Igual a

Cobreix <sup>7</sup>

Farceix

Talla

Recolza <sup>11</sup>

Es lliura

En contacte

Cobert per <sup>5, 3</sup>

Farcit per

Tallat per

Se li recolza

Se li lliura

Observacions:

Interpretació:

Datació

Criteri datació

Foto/ Diapo.

Recull mostres

Tipus de mostra:



Població/ Terme municipal:

BARCELONA

Àrea arqueològica/ Jaciment: **UE**

C/ CIUTAT D'ELX, 12-16. Codi MHCB: 017/ 06

7

Zona/ àmbit

Sector

Definició

ESTRAT

Comp. geològica

ARGILA

Comp. orgànica

Comp. artificial

Posició

Dimensions

Orientació

Tamany

Consistència/ Compactació

Color

COMPACTACIÓ MITJA

MARRO

Orientació pendent

Màximes

Minimes

Cotes superiors

-

Potència

Igual a

Cobreix <sup>18</sup>

Farceix

Talla

Recolza

Es lliura

En contacte

Cobert per <sup>3, 5, 6</sup>

Farcit per

Tallat per <sup>-14, -16, -21</sup>

Se li recolza

Se li lliura

Observacions:

Interpretació:

Datació

Criteri datació

Foto/ Diapo.

Recull mostres

Tipus de mostra:

Població/ Terme municipal:

BARCELONA

Àrea arqueològica/ Jaciment: **UE**

C/ CIUTAT D'ELX, 12-16. Codi MHCB: 017/ 06

8

Zona/ àmbit

Sector

Definició

NIVELL D'ÚS: paviment

Comp. geològica

Comp. orgànica

Comp. artificial

FORMIGÓ

Posició

Dimensions

Orientació

Tamany

Consistència/ Compactació

Color

Orientació pendent

Màximes

Minimes

Cotes superiors

-

Potència

Igual a

En contacte

Cobreix <sup>9</sup>

Cobert per

Farceix

Farcit per

Talla

Tallat per <sup>-16, -21</sup>

Recolza

Se li recolza <sup>31, 33</sup>

Es lliura

Se li lliura <sup>1</sup>

Observacions:

NIVELL DE CIRCULACIÓ DE LA FÀBRICA.

Interpretació:

Datació

Criteri datació

Foto/ Diapo.

Recull mostres

Tipus de mostra:

Població/ Terme municipal:

BARCELONA

Àrea arqueològica/ Jaciment: **UE**

C/ CIUTAT D'ELX, 12-16. Codi MHCB: 017/ 06

9

Zona/ àmbit

Sector

Definició

CAPA ANIVELLAMENT

Comp. geològica

PEDRES

Comp. orgànica

Comp. artificial

MORTER BLANC + RESTES DE MATERIAL  
CONSTRUCTIU

Posició

Dimensions

Orientació

NE-SO

Tamany

Consistència/ Compactació

Color

Orientació pendent

Màximes

Minimes

Cotes superiors

-

Potència

Igual a

Cobreix <sup>35</sup>

Farceix

Talla

Recolza

Es lliura

En contacte

Cobert per <sup>8</sup>

Farcit per

Tallat per <sup>-16, -21</sup>

Se li recolza

Se li lliura <sup>1, 2, 32, 34</sup>

Observacions:

CAPA D'ANIVELLAMENT DELS LATERALS DE LA VOLTA UE 10.

Interpretació:

Datació

Criteri datació

Foto/ Diapo.

Recull mostres

Tipus de mostra:

Població/ Terme municipal:

BARCELONA

Àrea arqueològica/ Jaciment: **UE**

C/ CIUTAT D'ELX, 12-16. Codi MHCB: 017/ 06

10

Zona/ àmbit

Sector

Definició

ESTRUCTURA: Volta

Comp. geològica

Comp. orgànica

Comp. artificial

MORTER BLANC + TOTXOS MASSISSOS

Posició

Dimensions

Orientació

NE-SO

Tamany

Consistència/ Compactació

Color

Orientació pendent

Màximes

Minimes

Cotes superiors

-

Potència

Igual a

En contacte <sup>35</sup>

Cobreix <sup>11, 27, 35, 77</sup>

Cobert per <sup>7, 8, 9</sup>

Farceix

Farcit per

Talla

Tallat per <sup>-16, -21</sup>

Recolza

Se li recolza <sup>20</sup>

Es lliura

Se li lliura <sup>2, 32, 34</sup>

Observacions:

VOLTA QUE COBRIA UNA PART DEL REC.

Interpretació:

Datació

Criteri datació

Foto/ Diapo.

Recull mostres

Tipus de mostra:

Població/ Terme municipal:

BARCELONA

Àrea arqueològica/ Jaciment: **UE**

C/ CIUTAT D'ELX, 12-16. Codi MHCB: 017/ 06

11

Zona/ àmbit

Sector

Definició

ESTRUCTURA: mur

Comp. geològica

PEDRES

Comp. orgànica

Comp. artificial

MORTER BLANC + TOTXOS MASSISSOS

Posició

Dimensions

Orientació

NE-SO

Tamany

Consistència/ Compactació

Color

Orientació pendent

Màximes

Minimes

Cotes superiors

-

Potència

Igual a

Cobreix

Farceix -12

Talla

Recolza

Es lliura

En contacte

Cobert per 1, 2, 10, 20, 72, 79

Farcit per

Tallat per -40

Se li recolza 4, 5, 6, 24, 26, 27, 45, 47, 49, 51, 53, 55, 57

Se li lliura

Observacions:

MUR DE CONTENCIÓ EST DEL REC.

Interpretació:

Datació

Criteri datació

Foto/ Diapo.

Recull mostres

Tipus de mostra:

Població/ Terme municipal:

BARCELONA

Àrea arqueològica/ Jaciment:

C/ CIUTAT D'ELX, 12-16.

Codi MHCB: 017/ 06

**UE**

12

Zona/ àmbit

Sector

Definició

NEGATIVA: rasa

Comp. geològica

Comp. orgànica

Comp. artificial

Posició

Dimensions

Orientació

Tamany

Consistència/ Compactació

Color

Orientació pendent

Màximes

Minimes

Cotes superiors

 - 

Potència

Igual a

Cobreix

Farceix

Talla <sup>18</sup>

Recolza

Es lliura

En contacte

Cobert per

Farcit per <sup>11</sup>

Tallat per

Se li recolza

Se li lliura

Observacions:

Interpretació:

Datació

Criteri datació

Foto/ Diapo.

Recull mostres

Tipus de mostra:

Població/ Terme municipal:

BARCELONA

Àrea arqueològica/ Jaciment: **UE**

C/ CIUTAT D'ELX, 12-16. Codi MHCB: 017/ 06

13

Zona/ àmbit

Sector

Definició

ESTRUCTURA: mur

Comp. geològica

PEDRES

Comp. orgànica

Comp. artificial

MORTER BLANC + TOTXOS MASSISSOS

Posició

Dimensions

Orientació

NE-SO

Tamany

Consistència/ Compactació

Color

Orientació pendent

Màximes

Minimes

Cotes superiors

Potència

Igual a

En contacte <sup>84</sup>

Cobreix <sup>82</sup>

Cobert per <sup>83</sup>

Farceix <sup>-14</sup>

Farcit per

Talla

Tallat per

Recolza <sup>77, 87</sup>

Se li recolza

Es lliura

Se li lliura

Observacions:

MUR DE CONTENCIÓ OEST DEL REC.

Interpretació:

Datació

Criteri datació

Foto/ Diapo.

Recull mostres

Tipus de mostra:

Població/ Terme municipal:

BARCELONA

Àrea arqueològica/ Jaciment: **UE**

C/ CIUTAT D'ELX, 12-16. Codi MHCB: 017/ 06

14

Zona/ àmbit

Sector

Definició

NEGATIVA: rasa

Comp. geològica

Comp. orgànica

Comp. artificial

Posició

Dimensions

Orientació

Tamany

Consistència/ Compactació

Color

Orientació pendent

Màximes

Minimes

Cotes superiors

 - 

Potència

Igual a

Cobreix

Farceix

Talla 7, 18

Recolza

Es lliura

En contacte

Cobert per

Farcit per 13, 15, 82

Tallat per

Se li recolza

Se li lliura

Observacions:

Interpretació:

Datació

Criteri datació

Foto/ Diapo.

Recull mostres

Tipus de mostra:



Població/ Terme municipal:

BARCELONA

Àrea arqueològica/ Jaciment: **UE**

C/ CIUTAT D'ELX, 12-16. Codi MHCB: 017/ 06

15

Zona/ àmbit

Sector

Definició

FARCIMENT

Comp. geològica

TERRA

Comp. orgànica

Comp. artificial

Posició

Dimensions

Orientació

Tamany

SORRA (0'02-2 mm.)

Consistència/ Compactació

SOLTA

Color

GRIS

Orientació pendent

Màximes

Minimes

Cotes superiors

Potència

Igual a

Cobreix 82

Farceix 14

Talla

Recolza

Es lliura

En contacte

Cobert per 3

Farcit per

Tallat per

Se li recolza

Se li lliura

Observacions:

FARCIMENT RASA UE -14

Interpretació:

Datació

Criteri datació

Foto/ Diapo.

Recull mostres

Tipus de mostra:

Població/ Terme municipal:

BARCELONA

Àrea arqueològica/ Jaciment: **UE**

C/ CIUTAT D'ELX, 12-16. Codi MHCB: 017/ 06

16

Zona/ àmbit

Sector

Definició

NEGATIVA: rasa

Comp. geològica

Comp. orgànica

Comp. artificial

Posició

Dimensions

Orientació

Tamany

Consistència/ Compactació

Color

Orientació pendent

Màximes

Minimes

Cotes superiors

 - 

Potència

Igual a

Cobreix

Farceix

Talla

2, 3, 4, 5, 7, 8, 9, 10, 18

Recolza

Es lliura

En contacte

Cobert per

Farcit per 17, 31, 32

Tallat per

Se li recolza

Se li lliura

Observacions:

RASA E FONAMENTACIÓ DEL PILAR UE 17

Interpretació:

Datació

Criteri datació

Foto/ Diapo.

Recull mostres

Tipus de mostra:

Població/ Terme municipal:

BARCELONA

Àrea arqueològica/ Jaciment: **UE**

C/ CIUTAT D'ELX, 12-16. Codi MHCB: 017/ 06

17

Zona/ àmbit

Sector

Definició

ESTRUCTURA: fonamentació

Comp. geològica

Comp. orgànica

Comp. artificial

FORMIGÓ

Posició

Dimensions

Orientació

Tamany

Consistència/ Compactació

Color

Orientació pendent

Màximes

Minimes

Cotes superiors

 - 

Potència

Igual a

Cobreix

Farceix <sup>-16</sup>

Talla

Recolza

Es lliura

En contacte

Cobert per <sup>32</sup>

Farcit per

Tallat per

Se li recolza

Se li lliura

Observacions:

ESTRUCTURA FONAMENTACIÓ PILAR.

Interpretació:

Datació

Criteri datació

Foto/ Diapo.

Recull mostres

Tipus de mostra:

Població/ Terme municipal:

BARCELONA

Àrea arqueològica/ Jaciment: **UE**

C/ CIUTAT D'ELX, 12-16. Codi MHCB: 017/ 06

18

Zona/ àmbit

Sector

Definició

ESTRAT: geològic

Comp. geològica

ARGILA

Comp. orgànica

Comp. artificial

Posició

Dimensions

Orientació

Tamany

Consistència/ Compactació

COMPACTACIÓ ALTA

Color

MARRO +TAQUES NEGRES

Orientació pendent

Màximes

Minimes

Cotes superiors

Potència

Igual a

Cobreix

Farceix

Talla

Recolza

Es lliura

En contacte

Cobert per 7, 44, 76, 82

Farcit per

Tallat per -12,-14,-16,-21,-23,-25,-46,-48,-50,-52,-54,-56,-58,-60,-86

Se li recolza

Se li lliura

Observacions:

Interpretació:

Datació

Criteri datació

Foto/ Diapo.

Recull mostres

Tipus de mostra:

Població/ Terme municipal:

BARCELONA

Àrea arqueològica/ Jaciment: **UE**

C/ CIUTAT D'ELX, 12-16. Codi MHCB: 017/ 06

19

Zona/ àmbit

Sector

Definició

ESTRUCTURA: Escales

Comp. geològica

Comp. orgànica

Comp. artificial

FORMIGÓ

Posició

Dimensions

Orientació

Tamany

Consistència/ Compactació

Color

Orientació pendent

Màximes

Minimes

Cotes superiors

-

Potència

Igual a

Cobreix 20, 79

Farceix

Talla

Recolza 59, 85

Es lliura

En contacte

Cobert per 28, 29, 30

Farcit per

Tallat per

Se li recolza

Se li lliura

Observacions:

Interpretació:

Datació

Criteri datació

Foto/ Diapo.

Recull mostres

Tipus de mostra:

Població/ Terme municipal:

BARCELONA

Àrea arqueològica/ Jaciment: **UE**

C/ CIUTAT D'ELX, 12-16. Codi MHCB: 017/ 06

20

Zona/ àmbit

Sector

Definició

ESTRUCTURA

Comp. geològica

Comp. orgànica

Comp. artificial

MORTER BLANC + TOTXOS MASSISSOS

Posició

Dimensions

Orientació

Tamany

Consistència/ Compactació

Color

Orientació pendent

Màximes

Minimes

Cotes superiors

-

Potència

Igual a

Cobreix <sup>11</sup>

Farceix

Talla

Recolza <sup>10, 85</sup>

Es lliura

En contacte

Cobert per <sup>19</sup>

Farcit per

Tallat per

Se li recolza <sup>79</sup>

Se li lliura

Observacions:

ESTRUCTURA PER AGUANTAR EL REPLÀ DE L'ESCALA UE 19.

Interpretació:

Datació

Criteri datació

Foto/ Diapo.

Recull mostres

Tipus de mostra:

Població/ Terme municipal:

BARCELONA

Àrea arqueològica/ Jaciment: **UE**

C/ CIUTAT D'ELX, 12-16. Codi MHCB: 017/ 06

21

Zona/ àmbit

Sector

Definició

NEGATIVA: rasa

Comp. geològica

Comp. orgànica

Comp. artificial

Posició

Dimensions

Orientació

Tamany

Consistència/ Compactació

Color

Orientació pendent

Màximes

Minimes

Cotes superiors

 - 

Potència

Igual a

Cobreix

Farceix

Talla

2,3,4,5,7,8,9,10,18,35

Recolza

Es lliura

En contacte

Cobert per

Farcit per 22, 33, 34

Tallat per

Se li recolza

Se li lliura

Observacions:

RASA FONAMENTACIÓ PILAR UE 22.

Interpretació:

Datació

Criteri datació

Foto/ Diapo.

Recull mostres

Tipus de mostra:

Població/ Terme municipal:

BARCELONA

Àrea arqueològica/ Jaciment: **UE**

C/ CIUTAT D'ELX, 12-16. Codi MHCB: 017/ 06

22

Zona/ àmbit

Sector

Definició

ESTRUCTURA: fonamentació

Comp. geològica

Comp. orgànica

Comp. artificial

FORMIGÓ

Posició

Dimensions

Orientació

Tamany

Consistència/ Compactació

Color

Orientació pendent

Màximes

Minimes

Cotes superiors

-

Potència

Igual a

En contacte

Cobreix

Cobert per <sup>34</sup>

Farceix <sup>-21</sup>

Farcit per

Talla

Tallat per

Recolza

Se li recolza

Es lliura

Se li lliura

Observacions:

Interpretació:

Datació

Criteri datació

Foto/ Diapo.

Recull mostres

Tipus de mostra:



Població/ Terme municipal:

BARCELONA

Àrea arqueològica/ Jaciment: **UE**

C/ CIUTAT D'ELX, 12-16. Codi MHCB: 017/ 06

23

Zona/ àmbit

Sector

Definició

NEGATIVA: rasa

Comp. geològica

Comp. orgànica

Comp. artificial

Posició

Dimensions

Orientació

Tamany

Consistència/ Compactació

Color

Orientació pendent

Màximes

Minimes

Cotes superiors

 - 

Potència

Igual a

Cobreix

Farceix

Talla <sup>18</sup>

Recolza

Es lliura

En contacte

Cobert per

Farcit per <sup>24</sup>

Tallat per

Se li recolza

Se li lliura

Observacions:

RASA FONAMENTACIÓ PILAR UE 24.

Interpretació:

Datació

Criteri datació

Foto/ Diapo.

Recull mostres

Tipus de mostra:

Població/ Terme municipal:

BARCELONA

Àrea arqueològica/ Jaciment: **UE**

C/ CIUTAT D'ELX, 12-16. Codi MHCB: 017/ 06

24

Zona/ àmbit

Sector

Definició

ESTRUCTURA: fonamentació

Comp. geològica

PEDRES

Comp. orgànica

Comp. artificial

MORTER BLANC + TOTXOS MASSISSOS

Posició

Dimensions

Orientació

Tamany

Consistència/ Compactació

Color

Orientació pendent

Màximes

Minimes

Cotes superiors

Potència

Igual a

Cobreix

Farceix -23

Talla

Recolza 11

Es lliura

En contacte

Cobert per 1

Farcit per

Tallat per

Se li recolza

Se li lliura

Observacions:

FONAMENTACIÓ PILAR.

Interpretació:

Datació

Criteri datació

Foto/ Diapo.

Recull mostres

Tipus de mostra:

Població/ Terme municipal:

BARCELONA

Àrea arqueològica/ Jaciment:

C/ CIUTAT D'ELX, 12-16.

Codi MHCB: 017/ 06

**UE**

25

Zona/ àmbit

Sector

Definició

NEGATIVA: rasa

Comp. geològica

Comp. orgànica

Comp. artificial

Posició

Dimensions

Orientació

Tamany

Consistència/ Compactació

Color

Orientació pendent

Màximes

Minimes

Cotes superiors

Potència

Igual a

Cobreix

Farceix

Talla <sup>18</sup>

Recolza

Es lliura

En contacte

Cobert per

Farcit per <sup>26</sup>

Tallat per

Se li recolza

Se li lliura

Observacions:

RASA FONAMENTACIÓ PILAR UE 26.

Interpretació:

Datació

Criteri datació

Foto/ Diapo.

Recull mostres

Tipus de mostra:

Població/ Terme municipal:

BARCELONA

Àrea arqueològica/ Jaciment: **UE**

C/ CIUTAT D'ELX, 12-16. Codi MHCB: 017/ 06

26

Zona/ àmbit

Sector

Definició

ESTRUCTURA: fonamentació

Comp. geològica

PEDRES

Comp. orgànica

Comp. artificial

MORTER BLANC + TOTXOS MASSISSOS

Posició

Dimensions

Orientació

Tamany

Consistència/ Compactació

Color

Orientació pendent

Màximes

Minimes

Cotes superiors

-

Potència

Igual a

En contacte

Cobreix

Cobert per 1

Farceix -25

Farcit per

Talla

Tallat per

Recolza 11, 49

Se li recolza

Es lliura

Se li lliura

Observacions:

FONAMENTACIÓ PILAR.

Interpretació:

Datació

Criteri datació

Foto/ Diapo.

Recull mostres

Tipus de mostra:

Població/ Terme municipal:

BARCELONA

Àrea arqueològica/ Jaciment: **UE**

C/ CIUTAT D'ELX, 12-16. Codi MHCB: 017/ 06

27

Zona/ àmbit

Sector

Definició

ENLLUÏT

Comp. geològica

Comp. orgànica

Comp. artificial

MORTER BLANC

Posició

Dimensions

Orientació

Tamany

Consistència/ Compactació

Color

Orientació pendent

Màximes

Minimes

Cotes superiors

Potència

Igual a

Cobreix

Farceix

Talla

Recolza <sup>11, 77</sup>

Es lliura

En contacte

Cobert per <sup>10</sup>

Farcit per

Tallat per

Se li recolza

Se li lliura <sup>3, 32, 34</sup>

Observacions:

Interpretació:

Datació

Criteri datació

Foto/ Diapo.

Recull mostres

Tipus de mostra:

Població/ Terme municipal:

BARCELONA

Àrea arqueològica/ Jaciment: **UE**

C/ CIUTAT D'ELX, 12-16.

Codi MHCB: 017/ 06

28

Zona/ àmbit

Sector

Definició

NIVELL D'ÚS: paviment

Comp. geològica

Comp. orgànica

Comp. artificial

FORMIGÓ

Posició

Dimensions

Orientació

Tamany

Consistència/ Compactació

Color

Orientació pendent

Màximes

Minimes

Cotes superiors

-

Potència

Igual a

En contacte

Cobreix 19,29,59,83,85

Cobert per

Farceix

Farcit per

Talla

Tallat per

Recolza

Se li recolza

Es lliura

Se li lliura

Observacions:

NIVELL DE CIRCULACIÓ VIA PÚBLICA.

Interpretació:

Datació

Criteri datació

Foto/ Diapo.

Recull mostres

Tipus de mostra:

Població/ Terme municipal:

BARCELONA

Àrea arqueològica/ Jaciment: **UE**

C/ CIUTAT D'ELX, 12-16. Codi MHCB: 017/ 06

29

Zona/ àmbit

Sector

Definició

ESTRAT

Comp. geològica

TERRA

Comp. orgànica

Comp. artificial

Posició

Dimensions

Orientació

Tamany

SORRA (0'02-2 mm.)

Consistència/ Compactació

SOLTA

Color

GRIS

Cotes superiors

Màximes

Minimes

-

Orientació pendent

Potència

Igual a

Cobreix 19,30,68,73

Farceix

Talla

Recolza

Es lliura 80

En contacte

Cobert per 28

Farcit per

Tallat per

Se li recolza

Se li lliura

Observacions:

Interpretació:

Datació

Criteri datació

Foto/ Diapo.

Recull mostres

Tipus de mostra:

Població/ Terme municipal:

BARCELONA

Àrea arqueològica/ Jaciment: **UE**

C/ CIUTAT D'ELX, 12-16. Codi MHCB: 017/ 06

30

Zona/ àmbit

Sector

Definició

ESTRAT: de colmatació

Comp. geològica

TERRA + GRAVES

Comp. orgànica

Comp. artificial

Posició

Dimensions

Orientació

Tamany

Consistència/ Compactació

Color

SOLTA

MARRO

Orientació pendent

Màximes

Minimes

Cotes superiors

-

Potència

Igual a

Cobreix 3,19,61,62,63,75,81

Farceix

Talla

Recolza

Es lliura 72, 80

En contacte

Cobert per 29

Farcit per

Tallat per -67

Se li recolza

Se li lliura

Observacions:

Interpretació:

Datació

Criteri datació

Foto/ Diapo.

Recull mostres

Tipus de mostra:



Població/ Terme municipal:

BARCELONA

Àrea arqueològica/ Jaciment: **UE**

C/ CIUTAT D'ELX, 12-16. Codi MHCB: 017/ 06

31

Zona/ àmbit

Sector

Definició

ESTRAT: Capa d'anivellament

Comp. geològica

Comp. orgànica

Comp. artificial

FORMIGÓ

Posició

Dimensions

Orientació

Tamany

Consistència/ Compactació

Color

COMPACTACIÓ ALTA

Orientació pendent

Màximes

Minimes

Cotes superiors

-

Potència

Igual a

En contacte

Cobreix 32

Cobert per

Farceix -16

Farcit per

Talla

Tallat per

Recolza 8

Se li recolza

Es lliura

Se li lliura

Observacions:

CAPA D'ANIVELLAMENT DE FORMIGÓ PER A TAPAR LA SABATA DE FONAMENTACIÓ UE 17.

Interpretació:

Datació

Criteri datació

Foto/ Diapo.

Recull mostres

Tipus de mostra:

Població/ Terme municipal:

BARCELONA

Àrea arqueològica/ Jaciment: **UE**

C/ CIUTAT D'ELX, 12-16. Codi MHCB: 017/ 06

32

Zona/ àmbit

Sector

Definició

FARCIMENT

Comp. geològica

TERRA

Comp. orgànica

Comp. artificial

Posició

Dimensions

Orientació

Tamany

Consistència/ Compactació

SOLTA

Color

MARRO

Orientació pendent

Màximes

Minimes

Cotes superiors

Potència

Igual a

Cobreix 17

Farceix -16

Talla

Recolza

Es lliura 9, 10, 27

En contacte

Cobert per 31

Farcit per

Tallat per

Se li recolza

Se li lliura

Observacions:

FARCIMENT CATA DEL PILAR UE 17.

Interpretació:

Datació

Criteri datació

Foto/ Diapo.

Recull mostres

Tipus de mostra:

Població/ Terme municipal:

BARCELONA

Àrea arqueològica/ Jaciment: **UE**

C/ CIUTAT D'ELX, 12-16. Codi MHCB: 017/ 06

33

Zona/ àmbit

Sector

Definició

ESTRAT: Capa d'anivellament

Comp. geològica

Comp. orgànica

Comp. artificial

FORMIGÓ

Posició

Dimensions

Orientació

Tamany

Consistència/ Compactació

Color

Orientació pendent

Màximes

Minimes

Cotes superiors

-

Potència

Igual a

En contacte

Cobreix <sup>34</sup>

Cobert per

Farceix <sup>-21</sup>

Farcit per

Talla

Tallat per

Recolza

Se li recolza <sup>33</sup>

Es lliura

Se li lliura

Observacions:

CAPA D'ANIVELLAMENT DE FORMIGÓ PER A TAPAR LA SABATA DE FONAMENTACIÓ UE 22.

Interpretació:

Datació

Criteri datació

Foto/ Diapo.

Recull mostres

Tipus de mostra:

Població/ Terme municipal:

BARCELONA

Àrea arqueològica/ Jaciment: **UE**

C/ CIUTAT D'ELX, 12-16. Codi MHCB: 017/ 06

34

Zona/ àmbit

Sector

Definició

FARCIMENT

Comp. geològica

TERRA

Comp. orgànica

Comp. artificial

Posició

Dimensions

Orientació

Tamany

Consistència/ Compactació

SOLTA

Color

MARRO

Orientació pendent

Màximes

Minimes

Cotes superiors

Potència

Igual a

Cobreix <sup>22</sup>

Farceix <sup>-21</sup>

Talla

Recolza

Es lliura <sup>9,10,27</sup>

En contacte

Cobert per <sup>33</sup>

Farcit per

Tallat per

Se li recolza

Se li lliura

Observacions:

FARCIMENT CATA DEL PILAR UE 22.

Interpretació:

Datació

Criteri datació

Foto/ Diapo.

Recull mostres

Tipus de mostra:

Població/ Terme municipal:

BARCELONA

Àrea arqueològica/ Jaciment: **UE**

C/ CIUTAT D'ELX, 12-16. Codi MHCB: 017/ 06

35

Zona/ àmbit

Sector

Definició

ESTRUCTURA: arc

Comp. geològica

Comp. orgànica

Comp. artificial

MORTER BLANC + TOTXOS MASSISSOS

Posició

Dimensions

Orientació

NE-SO

Tamany

Consistència/ Compactació

Color

Orientació pendent

Màximes

Minimes

Cotes superiors

-

Potència

Igual a

En contacte <sup>10</sup>

Cobreix <sup>36,77</sup>

Cobert per <sup>9,10</sup>

Farceix

Farcit per

Talla

Tallat per <sup>-21</sup>

Recolza

Se li recolza

Es lliura

Se li lliura

Observacions:

ARC D'ENTRADA AL POU DE REGISTRE UE 36.

Interpretació:

Datació

Criteri datació

Foto/ Diapo.

Recull mostres

Tipus de mostra:

Població/ Terme municipal:

BARCELONA

Àrea arqueològica/ Jaciment: **UE**

C/ CIUTAT D'ELX, 12-16. Codi MHCB: 017/ 06

36

Zona/ àmbit

Sector

Definició

ESTRUCTURA: pou de registre

Comp. geològica

Comp. orgànica

Comp. artificial

MORTER BLANC + TOTXOS MASSISSOS

Posició

Dimensions

Orientació

Tamany

Consistència/ Compactació

Color

Orientació pendent

Màximes

Minimes

Cotes superiors

Potència

Igual a

En contacte <sup>77</sup>

Cobreix

Cobert per <sup>35</sup>

Farceix <sup>-37</sup>

Farcit per

Talla

Tallat per

Recolza

Se li recolza <sup>38,39</sup>

Es lliura

Se li lliura

Observacions:

Interpretació:

Datació

Criteri datació

Foto/ Diapo.

Recull mostres

Tipus de mostra:

Població/ Terme municipal:

BARCELONA

Àrea arqueològica/ Jaciment: **UE**

C/ CIUTAT D'ELX, 12-16. Codi MHCB: 017/ 06

37

Zona/ àmbit

Sector

Definició

NEGATIVA: rasa

Comp. geològica

Comp. orgànica

Comp. artificial

Posició

Dimensions

Orientació

Tamany

Consistència/ Compactació

Color

Cotes superiors

Màximes

Minimes

Orientació pendent

Potència

Igual a

Cobreix

Farceix

Talla

Recolza

Es lliura

En contacte

Cobert per

Farcit per <sup>36</sup>

Tallat per

Se li recolza

Se li lliura

Observacions:

RASA ESTRUCTURA UE 36

Interpretació:

Datació

Criteri datació

Foto/ Diapo.

Recull mostres

Tipus de mostra:

Població/ Terme municipal:

BARCELONA

Àrea arqueològica/ Jaciment: **UE**

C/ CIUTAT D'ELX, 12-16. Codi MHCB: 017/ 06

38

Zona/ àmbit

Sector

Definició

ESTRUCTURA

Comp. geològica

Comp. orgànica

Comp. artificial

MORTER GRIS + TOTXOS MASSISSOS

Posició

Dimensions

Orientació

Tamany

Consistència/ Compactació

Color

Orientació pendent

Màximes

Minimes

Cotes superiors

Potència

Igual a

Cobreix

Farceix

Talla

Recolza <sup>36</sup>

Es lliura

En contacte

Cobert per

Farcit per

Tallat per

Se li recolza

Se li lliura

Observacions:

TAPA AMORTITZACIÓ POU DE REGISTRE UE 36.

Interpretació:

Datació

Criteri datació

Foto/ Diapo.

Recull mostres

Tipus de mostra:



Població/ Terme municipal:

BARCELONA

Àrea arqueològica/ Jaciment:

C/ CIUTAT D'ELX, 12-16.

Codi MHCB: 017/ 06

**UE**

39

Zona/ àmbit

Sector

Definició

ESTRUCTURA

Comp. geològica

Comp. orgànica

Comp. artificial

MORTER GRIS

Posició

INTERIOR POU DE REGISTRE

Dimensions

Orientació

Tamany

Consistència/ Compactació

Color

Orientació pendent

Màximes

Minimes

Cotes superiors

Potència

Igual a

Cobreix

Farceix

Talla

Recolza 36,77

Es lliura

En contacte

Cobert per

Farcit per

Tallat per

Se li recolza

Se li lliura

Observacions:

MORTERADA QUE FA DE FONDS DEL POU DE REGISTRE UE 36.

Interpretació:

Datació

Criteri datació

Foto/ Diapo.

Recull mostres

Tipus de mostra:

Població/ Terme municipal:

BARCELONA

Àrea arqueològica/ Jaciment:

C/ CIUTAT D'ELX, 12-16.

Codi MHCB: 017/ 06

**UE**

40

Zona/ àmbit

Sector

Definició

NEGATIVA: rasa

Comp. geològica

Comp. orgànica

Comp. artificial

Posició

Dimensions

Orientació

Tamany

Consistència/ Compactació

Color

Orientació pendent

Màximes

Minimes

Cotes superiors

 - 

Potència

Igual a

Cobreix

Farceix

Talla 11,18

Recolza

Es lliura

En contacte

Cobert per

Farcit per 41,42,43,44

Tallat per

Se li recolza

Se li lliura

Observacions:

RASA SAFREIG UE 41.

Interpretació:

Datació

Criteri datació

Foto/ Diapo.

Recull mostres

Tipus de mostra:

Població/ Terme municipal:

BARCELONA

Àrea arqueològica/ Jaciment: **UE**

C/ CIUTAT D'ELX, 12-16. Codi MHCB: 017/ 06

41

Zona/ àmbit

Sector

Definició

ESTRUCTURA: dipòsit

Comp. geològica

Comp. orgànica

Comp. artificial

MORTER BLANC + TOTXOS MASSISSOS

Posició

Dimensions

Orientació

Tamany

Consistència/ Compactació

Color

Orientació pendent

Màximes

Minimes

Cotes superiors

-

Potència

Igual a

En contacte <sup>43</sup>

Cobreix <sup>44</sup>

Cobert per <sup>1</sup>

Farceix <sup>-40</sup>

Farcit per

Talla

Tallat per

Recolza

Se li recolza

Es lliura

Se li lliura

Observacions:

Interpretació:

Datació

Criteri datació

Foto/ Diapo.

Recull mostres

Tipus de mostra:

Població/ Terme municipal:

BARCELONA

Àrea arqueològica/ Jaciment: **UE**

C/ CIUTAT D'ELX, 12-16. Codi MHCB: 017/ 06

42

Zona/ àmbit

Sector

Definició

ESTRUCTURA: dipòsit

Comp. geològica

Comp. orgànica

Comp. artificial

MORTER BLANC + TOTXOS MASSISSOS

Posició

Dimensions

Orientació

Tamany

Consistència/ Compactació

Color

Orientació pendent

Màximes

Minimes

Cotes superiors

 - 

Potència

Igual a

Cobreix <sup>44</sup>

Farceix <sup>-40</sup>

Talla

Recolza

Es lliura

En contacte <sup>43</sup>

Cobert per <sup>1</sup>

Farcit per

Tallat per

Se li recolza

Se li lliura

Observacions:

Interpretació:

Datació

Criteri datació

Foto/ Diapo.

Recull mostres

Tipus de mostra:

Població/ Terme municipal:

BARCELONA

Àrea arqueològica/ Jaciment: **UE**

C/ CIUTAT D'ELX, 12-16. Codi MHCB: 017/ 06

43

Zona/ àmbit

Sector

Definició

ESTRUCTURA: dipòsit

Comp. geològica

Comp. orgànica

Comp. artificial

Posició

Dimensions

Orientació

Tamany

Consistència/ Compactació

Color

Orientació pendent

Màximes

Minimes

Cotes superiors

Potència

Igual a

En contacte <sup>41,42</sup>

Cobreix <sup>44</sup>

Cobert per <sup>1</sup>

Farceix <sup>-40</sup>

Farcit per

Talla

Tallat per

Recolza

Se li recolza

Es lliura

Se li lliura

Observacions:

Interpretació:

Datació

Criteri datació

Foto/ Diapo.

Recull mostres

Tipus de mostra:

Població/ Terme municipal:

BARCELONA

Àrea arqueològica/ Jaciment: **UE**

C/ CIUTAT D'ELX, 12-16. Codi MHCB: 017/ 06

44

Zona/ àmbit

Sector

Definició

ESTRUCTURA: solera dipòsit

Comp. geològica

Comp. orgànica

Comp. artificial

MORTER BLANC + TOTXOS MASSISSOS

Posició

Dimensions

Orientació

Tamany

Consistència/ Compactació

Color

Orientació pendent

Màximes

Minimes

Cotes superiors

-

Potència

Igual a

En contacte

Cobreix 18

Cobert per 1,41,42,43

Farceix -40

Farcit per

Talla

Tallat per

Recolza

Se li recolza

Es lliura

Se li lliura

Observacions:

Interpretació:

Datació

Criteri datació

Foto/ Diapo.

Recull mostres

Tipus de mostra:

Població/ Terme municipal:

BARCELONA

Àrea arqueològica/ Jaciment: **UE**

C/ CIUTAT D'ELX, 12-16.

Codi MHCB: 017/ 06

45

Zona/ àmbit

Sector

Definició

ESTRUCTURA: contrafort

Comp. geològica

PEDRES

Comp. orgànica

Comp. artificial

MORTER BLANC + TOTXOS MASSISSOS

Posició

Dimensions

Orientació

Tamany

Consistència/ Compactació

Color

Orientació pendent

Màximes

Minimes

Cotes superiors

-

Potència

Igual a

En contacte

Cobreix

Cobert per <sup>1</sup>

Farceix <sup>-46</sup>

Farcit per

Talla

Tallat per

Recolza <sup>11</sup>

Se li recolza

Es lliura

Se li lliura

Observacions:

Interpretació:

Datació

Criteri datació

Foto/ Diapo.

Recull mostres

Tipus de mostra:

Població/ Terme municipal:

BARCELONA

Àrea arqueològica/ Jaciment:

C/ CIUTAT D'ELX, 12-16.

Codi MHCB: 017/ 06

**UE**

46

Zona/ àmbit

Sector

Definició

NEGATIVA: rasa

Comp. geològica

Comp. orgànica

Comp. artificial

Posició

Dimensions

Orientació

Tamany

Consistència/ Compactació

Color

Orientació pendent

Màximes

Minimes

Cotes superiors

 - 

Potència

Igual a

Cobreix

Farceix

Talla <sup>18</sup>

Recolza

Es lliura

En contacte

Cobert per

Farcit per <sup>45</sup>

Tallat per

Se li recolza

Se li lliura

Observacions:

Interpretació:

Datació

Criteri datació

Foto/ Diapo.

Recull mostres

Tipus de mostra:



Població/ Terme municipal:

BARCELONA

Àrea arqueològica/ Jaciment: **UE**

C/ CIUTAT D'ELX, 12-16. Codi MHCB: 017/ 06

47

Zona/ àmbit

Sector

Definició

ESTRUCTURA: contrafort

Comp. geològica

Comp. orgànica

Comp. artificial

MORTER BLANC + TOTXOS MASSISSOS

Posició

Dimensions

Orientació

Tamany

Consistència/ Compactació

Color

Orientació pendent

Màximes

Minimes

Cotes superiors

-

Potència

Igual a

En contacte

Cobreix

Cobert per <sup>1</sup>

Farceix <sup>-48</sup>

Farcit per

Talla

Tallat per

Recolza <sup>11</sup>

Se li recolza

Es lliura

Se li lliura

Observacions:

Interpretació:

Datació

Criteri datació

Foto/ Diapo.

Recull mostres

Tipus de mostra:

Població/ Terme municipal:

BARCELONA

Àrea arqueològica/ Jaciment:

C/ CIUTAT D'ELX, 12-16.

Codi MHCB: 017/ 06

**UE**

48

Zona/ àmbit

Sector

Definició

NEGATIVA: rasa

Comp. geològica

Comp. orgànica

Comp. artificial

Posició

Dimensions

Orientació

Tamany

Consistència/ Compactació

Color

Orientació pendent

Màximes

Minimes

Cotes superiors

-

Potència

Igual a

Cobreix

Farceix

Talla <sup>18</sup>

Recolza

Es lliura

En contacte

Cobert per

Farcit per <sup>47</sup>

Tallat per

Se li recolza

Se li lliura

Observacions:

Interpretació:

Datació

Criteri datació

Foto/ Diapo.

Recull mostres

Tipus de mostra:

Població/ Terme municipal:

BARCELONA

Àrea arqueològica/ Jaciment: **UE**

C/ CIUTAT D'ELX, 12-16. Codi MHCB: 017/ 06

49

Zona/ àmbit

Sector

Definició

ESTRUCTURA: contrafort

Comp. geològica

Comp. orgànica

Comp. artificial

MORTER BLANC + TOTXOS MASSISSOS

Posició

Dimensions

Orientació

Tamany

Consistència/ Compactació

Color

Orientació pendent

Màximes

Minimes

Cotes superiors

-

Potència

Igual a

En contacte

Cobreix

Cobert per <sup>1</sup>

Farceix <sup>-50</sup>

Farcit per

Talla

Tallat per

Recolza <sup>11</sup>

Se li recolza <sup>26</sup>

Es lliura

Se li lliura

Observacions:

Interpretació:

Datació

Criteri datació

Foto/ Diapo.

Recull mostres

Tipus de mostra:

Població/ Terme municipal:

BARCELONA

Àrea arqueològica/ Jaciment:

C/ CIUTAT D'ELX, 12-16.

Codi MHCB: 017/ 06

**UE**

50

Zona/ àmbit

Sector

Definició

NEGATIVA: rasa

Comp. geològica

Comp. orgànica

Comp. artificial

Posició

Dimensions

Orientació

Tamany

Consistència/ Compactació

Color

Orientació pendent

Màximes

Minimes

Cotes superiors

Potència

Igual a

Cobreix

Farceix

Talla <sup>18</sup>

Recolza

Es lliura

En contacte

Cobert per

Farcit per <sup>49</sup>

Tallat per

Se li recolza

Se li lliura

Observacions:

Interpretació:

Datació

Criteri datació

Foto/ Diapo.

Recull mostres

Tipus de mostra:

Població/ Terme municipal:

BARCELONA

Àrea arqueològica/ Jaciment: **UE**

C/ CIUTAT D'ELX, 12-16. Codi MHCB: 017/ 06

51

Zona/ àmbit

Sector

Definició

ESTRUCTURA: contrafort

Comp. geològica

PEDRES

Comp. orgànica

Comp. artificial

MORTER BLANC + TOTXOS MASSISSOS

Posició

Dimensions

Orientació

Tamany

Consistència/ Compactació

Color

Orientació pendent

Màximes

Minimes

Cotes superiors

-

Potència

Igual a

En contacte

Cobreix

Cobert per <sup>1</sup>

Farceix <sup>-52</sup>

Farcit per

Talla

Tallat per

Recolza <sup>11</sup>

Se li recolza

Es lliura

Se li lliura

Observacions:

Interpretació:

Datació

Criteri datació

Foto/ Diapo.

Recull mostres

Tipus de mostra:

Població/ Terme municipal:

BARCELONA

Àrea arqueològica/ Jaciment:

C/ CIUTAT D'ELX, 12-16.

Codi MHCB: 017/ 06

**UE**

52

Zona/ àmbit

Sector

Definició

NEGATIVA: rasa

Comp. geològica

Comp. orgànica

Comp. artificial

Posició

Dimensions

Orientació

Tamany

Consistència/ Compactació

Color

Orientació pendent

Màximes

Minimes

Cotes superiors

 - 

Potència

Igual a

Cobreix

Farceix

Talla <sup>18</sup>

Recolza

Es lliura

En contacte

Cobert per

Farcit per <sup>51</sup>

Tallat per

Se li recolza

Se li lliura

Observacions:

Interpretació:

Datació

Criteri datació

Foto/ Diapo.

Recull mostres

Tipus de mostra:

Població/ Terme municipal:

BARCELONA

Àrea arqueològica/ Jaciment: **UE**

C/ CIUTAT D'ELX, 12-16. Codi MHCB: 017/ 06

53

Zona/ àmbit

Sector

Definició

ESTRUCTURA: contrafort

Comp. geològica

PEDRES

Comp. orgànica

Comp. artificial

MORTER BLANC + TOTXOS MASSISSOS

Posició

Dimensions

Orientació

Tamany

Consistència/ Compactació

Color

Orientació pendent

Màximes

Minimes

Cotes superiors

-

Potència

Igual a

En contacte

Cobreix

Cobert per <sup>1</sup>

Farceix <sup>-54</sup>

Farcit per

Talla

Tallat per

Recolza <sup>11</sup>

Se li recolza

Es lliura

Se li lliura

Observacions:

Interpretació:

Datació

Criteri datació

Foto/ Diapo.

Recull mostres

Tipus de mostra:

Població/ Terme municipal:

BARCELONA

Àrea arqueològica/ Jaciment: **UE**

C/ CIUTAT D'ELX, 12-16. Codi MHCB: 017/ 06

54

Zona/ àmbit

Sector

Definició

NEGATIVA: rasa

Comp. geològica

Comp. orgànica

Comp. artificial

Posició

Dimensions

Orientació

Tamany

Consistència/ Compactació

Color

Orientació pendent

Màximes

Minimes

Cotes superiors

-

Potència

Igual a

Cobreix

Farceix

Talla <sup>18</sup>

Recolza

Es lliura

En contacte

Cobert per

Farcit per <sup>53</sup>

Tallat per

Se li recolza

Se li lliura

Observacions:

Interpretació:

Datació

Criteri datació

Foto/ Diapo.

Recull mostres

Tipus de mostra:



Població/ Terme municipal:

BARCELONA

Àrea arqueològica/ Jaciment: **UE**

C/ CIUTAT D'ELX, 12-16. Codi MHCB: 017/ 06

55

Zona/ àmbit

Sector

Definició

ESTRUCTURA: contrafort

Comp. geològica

PEDRES

Comp. orgànica

Comp. artificial

MORTER BLANC + TOTXOS MASSISSOS

Posició

Dimensions

Orientació

Tamany

Consistència/ Compactació

Color

Orientació pendent

Màximes

Minimes

Cotes superiors

-

Potència

Igual a

En contacte

Cobreix

Cobert per <sup>1</sup>

Farceix <sup>-56</sup>

Farcit per

Talla

Tallat per

Recolza <sup>11</sup>

Se li recolza

Es lliura

Se li lliura

Observacions:

Interpretació:

Datació

Criteri datació

Foto/ Diapo.

Recull mostres

Tipus de mostra:

Població/ Terme municipal:

BARCELONA

Àrea arqueològica/ Jaciment: **UE**

C/ CIUTAT D'ELX, 12-16. Codi MHCB: 017/ 06

56

Zona/ àmbit

Sector

Definició

NEGATIVA: rasa

Comp. geològica

Comp. orgànica

Comp. artificial

Posició

Dimensions

Orientació

Tamany

Consistència/ Compactació

Color

Orientació pendent

Màximes

Minimes

Cotes superiors

Potència

Igual a

Cobreix

Farceix

Talla <sup>18</sup>

Recolza

Es lliura

En contacte

Cobert per

Farcit per <sup>55</sup>

Tallat per

Se li recolza

Se li lliura

Observacions:

Interpretació:

Datació

Criteri datació

Foto/ Diapo.

Recull mostres

Tipus de mostra:

Població/ Terme municipal:

BARCELONA

Àrea arqueològica/ Jaciment: **UE**

C/ CIUTAT D'ELX, 12-16. Codi MHCB: 017/ 06

57

Zona/ àmbit

Sector

Definició

ESTRUCTURA: contrafort

Comp. geològica

PEDRES

Comp. orgànica

Comp. artificial

MORTER BLANC + TOTXOS MASSISSOS

Posició

Dimensions

Orientació

Tamany

Consistència/ Compactació

Color

Orientació pendent

Màximes

Minimes

Cotes superiors

Potència

Igual a

Cobreix

Farceix -58

Talla

Recolza 11

Es lliura

En contacte

Cobert per 1

Farcit per

Tallat per

Se li recolza

Se li lliura

Observacions:

Interpretació:

Datació

Criteri datació

Foto/ Diapo.

Recull mostres

Tipus de mostra:

Població/ Terme municipal:

BARCELONA

Àrea arqueològica/ Jaciment:

C/ CIUTAT D'ELX, 12-16.

Codi MHCB: 017/ 06

**UE**

58

Zona/ àmbit

Sector

Definició

NEGATIVA: rasa

Comp. geològica

Comp. orgànica

Comp. artificial

Posició

Dimensions

Orientació

Tamany

Consistència/ Compactació

Color

Orientació pendent

Màximes

Minimes

Cotes superiors

 - 

Potència

Igual a

Cobreix

Farceix

Talla <sup>18</sup>

Recolza

Es lliura

En contacte

Cobert per

Farcit per <sup>57</sup>

Tallat per

Se li recolza

Se li lliura

Observacions:

Interpretació:

Datació

Criteri datació

Foto/ Diapo.

Recull mostres

Tipus de mostra:

Població/ Terme municipal:

BARCELONA

Àrea arqueològica/ Jaciment: **UE**

C/ CIUTAT D'ELX, 12-16. Codi MHCB: 017/ 06

59

Zona/ àmbit

Sector

Definició

ESTRUCTURA: mur

Comp. geològica

Comp. orgànica

Comp. artificial

MORTER BLANC + TOTXOS MASSISSOS

Posició

Dimensions

Orientació

NE-SO

Tamany

Consistència/ Compactació

Color

Orientació pendent

Màximes

Minimes

Cotes superiors

-

Potència

Igual a

En contacte

Cobreix

Cobert per <sup>28</sup>

Farceix <sup>-60</sup>

Farcit per

Talla

Tallat per

Recolza <sup>85</sup>

Se li recolza <sup>19,61,74,78,80</sup>

Es lliura

Se li lliura

Observacions:

PARET FAÇANA FÀBRICA.

Interpretació:

Datació

Criteri datació

Foto/ Diapo.

Recull mostres

Tipus de mostra:

Població/ Terme municipal:

BARCELONA

Àrea arqueològica/ Jaciment:

C/ CIUTAT D'ELX, 12-16.

Codi MHCB: 017/ 06

**UE**

60

Zona/ àmbit

Sector

Definició

NEGATIVA: rasa

Comp. geològica

Comp. orgànica

Comp. artificial

Posició

Dimensions

Orientació

Tamany

Consistència/ Compactació

Color

Orientació pendent

Màximes

Minimes

Cotes superiors

 - 

Potència

Igual a

Cobreix

Farceix

Talla 18,76

Recolza

Es lliura

En contacte

Cobert per

Farcit per 59

Tallat per

Se li recolza

Se li lliura

Observacions:

Interpretació:

Datació

Criteri datació

Foto/ Diapo.

Recull mostres

Tipus de mostra:

Població/ Terme municipal:

BARCELONA

Àrea arqueològica/ Jaciment: **UE**

C/ CIUTAT D'ELX, 12-16. Codi MHCB: 017/ 06

61

Zona/ àmbit

Sector

Definició

NIVELL D'ÚS: enllosat

Comp. geològica

Comp. orgànica

Comp. artificial

MORTER GRIS

Posició

Dimensions

Orientació

NE-SO

Tamany

Consistència/ Compactació

Color

Orientació pendent

Màximes

Minimes

Cotes superiors

 - 

Potència

Igual a

Cobreix 72,75

Farceix

Talla

Recolza 59,62,63

Es lliura 81

En contacte

Cobert per 30,66,80

Farcit per

Tallat per

Se li recolza

Se li lliura

Observacions:

Interpretació:

Datació

Criteri datació

Foto/ Diapo.

Recull mostres

Tipus de mostra:

Població/ Terme municipal:

BARCELONA

Àrea arqueològica/ Jaciment: **UE**

C/ CIUTAT D'ELX, 12-16. Codi MHCB: 017/ 06

62

Zona/ àmbit

Sector

Definició

ESTRUCTURA

Comp. geològica

PEDRES

Comp. orgànica

Comp. artificial

Posició

Dimensions

Orientació

Tamany

Consistència/ Compactació

Color

Orientació pendent

Màximes

Minimes

Cotes superiors

Potència

Igual a

Cobreix <sup>75</sup>

Farceix

Talla

Recolza

Es lliura

En contacte

Cobert per <sup>30,66</sup>

Farcit per

Tallat per

Se li recolza <sup>61</sup>

Se li lliura

Observacions:

VORERA DEL NIVELL DE CIRCULACIÓ UE 61.

Interpretació:

Datació

Criteri datació

Foto/ Diapo.

Recull mostres

Tipus de mostra:



Població/ Terme municipal:

BARCELONA

Àrea arqueològica/ Jaciment: **UE**

C/ CIUTAT D'ELX, 12-16. Codi MHCB: 017/ 06

63

Zona/ àmbit

Sector

Definició

ESTRUCTURA: contrafort

Comp. geològica

Comp. orgànica

Comp. artificial

MORTER BLANC + TOTXOS MASSISSOS

Posició

Dimensions

Orientació

Tamany

Consistència/ Compactació

Color

Orientació pendent

Màximes

Minimes

Cotes superiors

-

Potència

Igual a

Cobreix <sup>64</sup>

Farceix

Talla

Recolza

Es lliura

En contacte

Cobert per <sup>66,30</sup>

Farcit per

Tallat per

Se li recolza <sup>61</sup>

Se li lliura

Observacions:

Interpretació:

Datació

Criteri datació

Foto/ Diapo.

Recull mostres

Tipus de mostra:

Població/ Terme municipal:

BARCELONA

Àrea arqueològica/ Jaciment: **UE**

C/ CIUTAT D'ELX, 12-16. Codi MHCB: 017/ 06

64

Zona/ àmbit

Sector

Definició

ESTRUCTURA: fonamentació

Comp. geològica

Comp. orgànica

Comp. artificial

MORTER BLANC + TOTXOS MASSISSOS

Posició

Dimensions

Orientació

Tamany

Consistència/ Compactació

Color

Orientació pendent

Màximes

Minimes

Cotes superiors

-

Potència

Igual a

En contacte

Cobreix

Cobert per <sup>63</sup>

Farceix <sup>-64</sup>

Farcit per

Talla

Tallat per

Recolza

Se li recolza

Es lliura

Se li lliura

Observacions:

FONAMENTACIÓ CONTRAFORT UE 63.

Interpretació:

Datació

Criteri datació

Foto/ Diapo.

Recull mostres

Tipus de mostra:

Població/ Terme municipal:

BARCELONA

Àrea arqueològica/ Jaciment:

C/ CIUTAT D'ELX, 12-16.

Codi MHCB: 017/ 06

**UE**

65

Zona/ àmbit

Sector

Definició

NEGATIVA: rasa

Comp. geològica

Comp. orgànica

Comp. artificial

Posició

Dimensions

Orientació

Tamany

Consistència/ Compactació

Color

Orientació pendent

Màximes

Minimes

Cotes superiors

 - 

Potència

Igual a

Cobreix

Farceix

Talla <sup>76</sup>

Recolza

Es lliura

En contacte

Cobert per

Farcit per <sup>64</sup>

Tallat per

Se li recolza

Se li lliura

Observacions:

RASA PILAR UE 63.

Interpretació:

Datació

Criteri datació

Foto/ Diapo.

Recull mostres

Tipus de mostra:

Població/ Terme municipal:

BARCELONA

Àrea arqueològica/ Jaciment: **UE**

C/ CIUTAT D'ELX, 12-16. Codi MHCB: 017/ 06

66

Zona/ àmbit

Sector

Definició

ESTRUCTURA: fonamentació

Comp. geològica

Comp. orgànica

Comp. artificial

MORTER BLANC + RESTES DE MATERIAL  
CONSTRUCTIU

Posició

Dimensions

Orientació

Tamany

Consistència/ Compactació

Color

Orientació pendent

Màximes

Minimes

Cotes superiors

-

Potència

Igual a

En contacte

Cobreix 61,62,63,69

Cobert per 68

Farceix -67

Farcit per

Talla

Tallat per

Recolza

Se li recolza

Es lliura

Se li lliura 73

Observacions:

FONAMENTACIÓ MUR UE 68.

Interpretació:

Datació

Criteri datació

Foto/ Diapo.

Recull mostres

Tipus de mostra:

Població/ Terme municipal:

BARCELONA

Àrea arqueològica/ Jaciment: **UE**

C/ CIUTAT D'ELX, 12-16. Codi MHCB: 017/ 06

67

Zona/ àmbit

Sector

Definició

NEGATIVA: rasa

Comp. geològica

Comp. orgànica

Comp. artificial

Posició

Dimensions

Orientació

Tamany

Consistència/ Compactació

Color

Orientació pendent

Màximes

Minimes

Cotes superiors

 - 

Potència

Igual a

Cobreix

Farceix

Talla 30,75,76

Recolza

Es lliura

En contacte

Cobert per

Farcit per <sup>66</sup>

Tallat per

Se li recolza

Se li lliura

Observacions:

RASA MUR UE 68. ENCOFRAT PERDUT.

Interpretació:

Datació

Criteri datació

Foto/ Diapo.

Recull mostres

Tipus de mostra:

Població/ Terme municipal:

BARCELONA

Àrea arqueològica/ Jaciment: **UE**

C/ CIUTAT D'ELX, 12-16. Codi MHCB: 017/ 06

68

Zona/ àmbit

Sector

Definició

ESTRUCTURA: mur

Comp. geològica

Comp. orgànica

Comp. artificial

MORTER BLANC + TOTXOS MASSISSOS

Posició

Dimensions

Orientació

NE-SO

Tamany

Consistència/ Compactació

Color

Orientació pendent

Màximes

Minimes

Cotes superiors

-

Potència

Igual a

En contacte

Cobreix <sup>66</sup>

Cobert per <sup>29</sup>

Farceix

Farcit per

Talla

Tallat per

Recolza

Se li recolza

Es lliura

Se li lliura <sup>73</sup>

Observacions:

Interpretació:

Datació

Criteri datació

Foto/ Diapo.

Recull mostres

Tipus de mostra:

Població/ Terme municipal:

BARCELONA

Àrea arqueològica/ Jaciment:

C/ CIUTAT D'ELX, 12-16.

Codi MHCB: 017/ 06

UE

69

Zona/ àmbit

Sector

Definició

ESTRUCTURA

Comp. geològica

GRAVA

Comp. orgànica

Comp. artificial

MORTER GRIS

Posició

Dimensions

Orientació

Tamany

Consistència/ Compactació

Color

Orientació pendent

Màximes

Minimes

Cotes superiors

Potència

Igual a

Cobreix

Farceix <sup>-71</sup>

Talla

Recolza <sup>70</sup>

Es lliura

En contacte

Cobert per <sup>66,76</sup>

Farcit per

Tallat per

Se li recolza <sup>74</sup>

Se li lliura

Observacions:

ESTRUCTURA CONSTRUÏDA LATERALMENT PER FER BAIXAR LA COTA.

Interpretació:

Datació

Criteri datació

Foto/ Diapo.

Recull mostres

Tipus de mostra:

Població/ Terme municipal:

BARCELONA

Àrea arqueològica/ Jaciment: **UE**

C/ CIUTAT D'ELX, 12-16. Codi MHCB: 017/ 06

70

Zona/ àmbit

Sector

Definició

ESTRUCTURA

Comp. geològica

Comp. orgànica

Comp. artificial

MORTER BLANC + TOTXOS MASSISSOS

Posició

Dimensions

Orientació

Tamany

Consistència/ Compactació

Color

Orientació pendent

Màximes

Minimes

Cotes superiors

 - 

Potència

Igual a

Cobreix

Farceix -71

Talla

Recolza

Es lliura

En contacte

Cobert per 64,66

Farcit per

Tallat per

Se li recolza 74,69

Se li lliura

Observacions:

ESTRUCTURA CONSTRUÏDA PER AGUANTAR EL PILAR UE 63 FINS A LA NOVA COTA.

Interpretació:

Datació

Criteri datació

Foto/ Diapo.

Recull mostres

Tipus de mostra:



Població/ Terme municipal:

BARCELONA

Àrea arqueològica/ Jaciment: **UE**

C/ CIUTAT D'ELX, 12-16.

Codi MHCB: 017/ 06

71

Zona/ àmbit

Sector

Definició

NEGATIVA: rasa

Comp. geològica

Comp. orgànica

Comp. artificial

Posició

Dimensions

Orientació

Tamany

Consistència/ Compactació

Color

Orientació pendent

Màximes

Minimes

Cotes superiors

-

Potència

Igual a

En contacte

Cobreix

Cobert per

Farceix

Farcit per 69,70

Talla 76

Tallat per

Recolza

Se li recolza

Es lliura

Se li lliura

Observacions:

RETALL LATERALFETA SOTA LA FONAMENTACIÓ UE 66 PER FER BAIXAR LA COTA.

Interpretació:

Datació

Criteri datació

Foto/ Diapo.

Recull mostres

Tipus de mostra:

Població/ Terme municipal:

BARCELONA

Àrea arqueològica/ Jaciment: **UE**

C/ CIUTAT D'ELX, 12-16. Codi MHCB: 017/ 06

72

Zona/ àmbit

Sector

Definició

ESTRUCTURA: mur

Comp. geològica

PEDRES ESCAIRADES

Comp. orgànica

Comp. artificial

MORTER BLANC

Posició

Dimensions

Orientació

Tamany

Consistència/ Compactació

Color

Orientació pendent

Màximes

Minimes

Cotes superiors

-

Potència

Igual a

Cobreix <sup>11</sup>

Farceix

Talla

Recolza <sup>79</sup>

Es lliura

En contacte

Cobert per <sup>61,81</sup>

Farcit per

Tallat per

Se li recolza

Se li lliura <sup>30,75</sup>

Observacions:

PARET DE CONTENCIÓ SUPERIOR DEL REC.

Interpretació:

Datació

Criteri datació

Foto/ Diapo.

Recull mostres

Tipus de mostra:

Població/ Terme municipal:

BARCELONA

Àrea arqueològica/ Jaciment: **UE**

C/ CIUTAT D'ELX, 12-16.

Codi MHCB: 017/ 06

73

Zona/ àmbit

Sector

Definició

ESTRAT: de colmatació

Comp. geològica

TERRA + GRAVES

Comp. orgànica

Comp. artificial

RESTES DE MATERIAL CONSTRUCTIU

Posició

Dimensions

Orientació

Tamany

Consistència/ Compactació

Color

SOLTA

MARRO

Orientació pendent

Màximes

Minimes

Cotes superiors

-

Potència

Igual a

Cobreix <sup>74</sup>

Farceix

Talla

Recolza

Es lliura <sup>66,68,69,70,78</sup>

En contacte

Cobert per <sup>29</sup>

Farcit per

Tallat per

Se li recolza

Se li lliura

Observacions:

Interpretació:

Datació

Criteri datació

Foto/ Diapo.

Recull mostres

Tipus de mostra:

Població/ Terme municipal:

BARCELONA

Àrea arqueològica/ Jaciment: **UE**

C/ CIUTAT D'ELX, 12-16.

Codi MHCB: 017/ 06

74

Zona/ àmbit

Sector

Definició

NIVELL D'ÚS: paviment

Comp. geològica

Comp. orgànica

Comp. artificial

MORTER GRIS

Posició

Dimensions

Orientació

Tamany

Consistència/ Compactació

Color

Orientació pendent

Màximes

Minimes

Cotes superiors

Potència

Igual a

Cobreix

Farceix

Talla

Recolza 59,69,70

Es lliura

En contacte

Cobert per 73,78

Farcit per

Tallat per

Se li recolza

Se li lliura

Observacions:

Interpretació:

Datació

Criteri datació

Foto/ Diapo.

Recull mostres

Tipus de mostra:

Població/ Terme municipal:

BARCELONA

Àrea arqueològica/ Jaciment: **UE**

C/ CIUTAT D'ELX, 12-16. Codi MHCB: 017/ 06

75

Zona/ àmbit

Sector

Definició

ESTRAT

Comp. geològica

ARGILA

Comp. orgànica

Comp. artificial

Posició

Dimensions

Orientació

Tamany

Consistència/ Compactació

COMPACTACIÓ MITJA

Color

GRIS

Orientació pendent

Màximes

Minimes

Cotes superiors

Potència

Igual a

Cobreix <sup>76</sup>

Farceix

Talla

Recolza

Es lliura <sup>72</sup>

En contacte

Cobert per <sup>30,61</sup>

Farcit per

Tallat per <sup>-67</sup>

Se li recolza

Se li lliura

Observacions:

FUNCIONA COM A NIVELL D'US JUNTAMENT AMB EL PAVIMENT UE 61 (EN LA ZONA ON NO HI HA PAVIMENT).

Interpretació:

Datació

Criteri datació

Foto/ Diapo.

Recull mostres

Tipus de mostra:

Població/ Terme municipal:

BARCELONA

Àrea arqueològica/ Jaciment:

C/ CIUTAT D'ELX, 12-16.

Codi MHCB: 017/ 06

**UE**

76

Zona/ àmbit

Sector

Definició

ESTRAT

Comp. geològica

ARGILA

Comp. orgànica

Comp. artificial

Posició

Dimensions

Orientació

Tamany

Consistència/ Compactació

COMPACTACIÓ MITJA

Color

MARRO

Orientació pendent

Màximes

Minimes

Cotes superiors

Potència

Igual a

Cobreix <sup>18</sup>

Farceix

Talla

Recolza

Es lliura

En contacte

Cobert per <sup>75</sup>

Farcit per

Tallat per <sup>-12,-60,-65,-67,-71,-86</sup>

Se li recolza

Se li lliura

Observacions:

Interpretació:

Datació

Criteri datació

Foto/ Diapo.

Recull mostres

Tipus de mostra:

Població/ Terme municipal:

BARCELONA

Àrea arqueològica/ Jaciment: **UE**

C/ CIUTAT D'ELX, 12-16. Codi MHCB: 017/ 06

77

Zona/ àmbit

Sector

Definició

ESTRUCTURA: mur

Comp. geològica

PEDRES

Comp. orgànica

Comp. artificial

MORTER BLANC + TOTXOS MASSISSOS

Posició

Dimensions

Orientació

NE-SO

Tamany

Consistència/ Compactació

Color

Orientació pendent

Màximes

Minimes

Cotes superiors

 - 

Potència

Igual a

Cobreix

Farceix

Talla

Recolza

Es lliura

En contacte <sup>36</sup>

Cobert per <sup>10,35</sup>

Farcit per

Tallat per

Se li recolza <sup>4,5,13,27,39</sup>

Se li lliura

Observacions:

MUR DE CONTENCIÓ OEST DEL REC.

Interpretació:

Datació

Criteri datació

Foto/ Diapo.

Recull mostres

Tipus de mostra:

Població/ Terme municipal:

BARCELONA

Àrea arqueològica/ Jaciment: **UE**

C/ CIUTAT D'ELX, 12-16. Codi MHCB: 017/ 06

78

Zona/ àmbit

Sector

Definició

ENLLUÏT

Comp. geològica

Comp. orgànica

Comp. artificial

MORTER BLANC

Posició

Dimensions

Orientació

Tamany

Consistència/ Compactació

Color

Orientació pendent

Màximes

Minimes

Cotes superiors

Potència

Igual a

Cobreix <sup>74</sup>

Farceix

Talla

Recolza <sup>59</sup>

Es lliura

En contacte

Cobert per

Farcit per

Tallat per

Se li recolza

Se li lliura <sup>73</sup>

Observacions:

Interpretació:

Datació

Criteri datació

Foto/ Diapo.

Recull mostres

Tipus de mostra:



Població/ Terme municipal:

BARCELONA

Àrea arqueològica/ Jaciment: **UE**

C/ CIUTAT D'ELX, 12-16. Codi MHCB: 017/ 06

79

Zona/ àmbit

Sector

Definició

ESTRUCTURA

Comp. geològica

Comp. orgànica

Comp. artificial

MORTER BLANC + TOTXOS MASSISSOS

Posició

Dimensions

Orientació

Tamany

Consistència/ Compactació

Color

Orientació pendent

Màximes

Minimes

Cotes superiors

-

Potència

Igual a

En contacte

Cobreix <sup>11</sup>

Cobert per <sup>19</sup>

Farceix

Farcit per

Talla

Tallat per

Recolza <sup>20,59</sup>

Se li recolza <sup>72</sup>

Es lliura

Se li lliura

Observacions:

ESTRUCTURA PER AGUANTAR L'ESCALA UE 19.

Interpretació:

Datació

Criteri datació

Foto/ Diapo.

Recull mostres

Tipus de mostra:

Població/ Terme municipal:

BARCELONA

Àrea arqueològica/ Jaciment: **UE**

C/ CIUTAT D'ELX, 12-16. Codi MHCB: 017/ 06

80

Zona/ àmbit

Sector

Definició

ENLLUÏT

Comp. geològica

Comp. orgànica

Comp. artificial

MORTER BLANC

Posició

Dimensions

Orientació

Tamany

Consistència/ Compactació

Color

Orientació pendent

Màximes

Minimes

Cotes superiors

Potència

Igual a

Cobreix <sup>61</sup>

Farceix

Talla

Recolza <sup>59</sup>

Es lliura

En contacte

Cobert per

Farcit per

Tallat per

Se li recolza

Se li lliura <sup>29,30</sup>

Observacions:

Interpretació:

Datació

Criteri datació

Foto/ Diapo.

Recull mostres

Tipus de mostra:

Població/ Terme municipal:

BARCELONA

Àrea arqueològica/ Jaciment:

C/ CIUTAT D'ELX, 12-16.

Codi MHCB: 017/ 06

UE

81

Zona/ àmbit

Sector

Definició

ESTRUCTURA

Comp. geològica

Comp. orgànica

Comp. artificial

MORTER BLANC + TOTXOS MASSISSOS

Posició

Dimensions

Orientació

NE-SO

Tamany

Consistència/ Compactació

Color

Orientació pendent

Màximes

Minimes

Cotes superiors

Potència

Igual a

Cobreix <sup>72</sup>

Farceix

Talla

Recolza

Es lliura

En contacte

Cobert per <sup>30</sup>

Farcit per

Tallat per

Se li recolza

Se li lliura <sup>61</sup>

Observacions:

FILERA DE TOTXOS QUE FAN DE LIMIT DEL PASSADÍS UE 61.

Interpretació:

Datació

Criteri datació

Foto/ Diapo.

Recull mostres

Tipus de mostra:

Població/ Terme municipal:

BARCELONA

Àrea arqueològica/ Jaciment: **UE**

C/ CIUTAT D'ELX, 12-16. Codi MHCB: 017/ 06

82

Zona/ àmbit

Sector

Definició

ESTRUCTURA: fonamentació

Comp. geològica

PEDRES

Comp. orgànica

Comp. artificial

MORTER BLANC + TOTXOS MASSISSOS

Posició

Dimensions

Orientació

NE-SO

Tamany

Consistència/ Compactació

Color

Orientació pendent

Màximes

Minimes

Cotes superiors

-

Potència

Igual a

En contacte

Cobreix <sup>18</sup>

Cobert per <sup>13,15</sup>

Farceix <sup>-14</sup>

Farcit per

Talla

Tallat per

Recolza

Se li recolza

Es lliura

Se li lliura

Observacions:

SABATA DE FONAMENTACIÓ DEL MUR DE CONTENCIÓ DEL REC UE 13.

Interpretació:

Datació

Criteri datació

Foto/ Diapo.

Recull mostres

Tipus de mostra:

Població/ Terme municipal:

BARCELONA

Àrea arqueològica/ Jaciment: **UE**

C/ CIUTAT D'ELX, 12-16. Codi MHCB: 017/ 06

83

Zona/ àmbit

Sector

Definició

ESTRUCTURA

Comp. geològica

Comp. orgànica

Comp. artificial

MORTER BLANC + TOTXOS MASSISSOS

Posició

Dimensions

Orientació

Tamany

Consistència/ Compactació

Color

Orientació pendent

Màximes

Minimes

Cotes superiors

-

Potència

Igual a

En contacte

Cobreix <sup>13</sup>

Cobert per <sup>28</sup>

Farceix

Farcit per

Talla

Tallat per

Recolza

Se li recolza

Es lliura

Se li lliura

Observacions:

CORONAMENT MUR UE 13. TOTXOS POSATS A SARDINELL.

Interpretació:

Datació

Criteri datació

Foto/ Diapo.

Recull mostres

Tipus de mostra:

Població/ Terme municipal:

BARCELONA

Àrea arqueològica/ Jaciment: **UE**

C/ CIUTAT D'ELX, 12-16. Codi MHCB: 017/ 06

84

Zona/ àmbit

Sector

Definició

ESTRUCTURA: claveguera

Comp. geològica

Comp. orgànica

Comp. artificial

MORTER BLANC + TOTXOS MASSISSOS

Posició

Dimensions

Orientació

Tamany

Consistència/ Compactació

Color

Orientació pendent

Màximes

Minimes

Cotes superiors

-

Potència

Igual a

En contacte <sup>13</sup>

Cobreix

Cobert per

Farceix

Farcit per

Talla

Tallat per

Recolza

Se li recolza

Es lliura

Se li lliura

Observacions:

POSSIBLE DESAIGUE D'UN EMBORNAL.

Interpretació:

Datació

Criteri datació

Foto/ Diapo.

Recull mostres

Tipus de mostra:

Població/ Terme municipal:

BARCELONA

Àrea arqueològica/ Jaciment: **UE**

C/ CIUTAT D'ELX, 12-16. Codi MHCB: 017/ 06

85

Zona/ àmbit

Sector

Definició

ESTRUCTURA: mur

Comp. geològica

PEDRES

Comp. orgànica

Comp. artificial

MORTER BLANC + RESTES DE MATERIAL  
CONSTRUCTIU

Posició

Dimensions

Orientació

Tamany

Consistència/ Compactació

Color

Orientació pendent

Màximes

Minimes

Cotes superiors

-

Potència

Igual a

Cobreix

Farceix -86

Talla

Recolza

Es lliura

En contacte

Cobert per 28

Farcit per

Tallat per

Se li recolza 19,20,59

Se li lliura

Observacions:

MUR DE TANCA DE LA FÀBRICA.

Interpretació:

Datació

Criteri datació

Foto/ Diapo.

Recull mostres

Tipus de mostra:

Població/ Terme municipal:

BARCELONA

Àrea arqueològica/ Jaciment: **UE**

C/ CIUTAT D'ELX, 12-16. Codi MHCB: 017/ 06

86

Zona/ àmbit

Sector

Definició

NEGATIVA: rasa

Comp. geològica

Comp. orgànica

Comp. artificial

Posició

Dimensions

Orientació

Tamany

Consistència/ Compactació

Color

Orientació pendent

Màximes

Minimes

Cotes superiors

 - 

Potència

Igual a

Cobreix

Farceix

Talla 18,76

Recolza

Es lliura

En contacte

Cobert per

Farcit per 85

Tallat per

Se li recolza

Se li lliura

Observacions:

RASA MUR UE 85.

Interpretació:

Datació

Criteri datació

Foto/ Diapo.

Recull mostres

Tipus de mostra:



Població/ Terme municipal:

BARCELONA

Àrea arqueològica/ Jaciment: **UE**

C/ CIUTAT D'ELX, 12-16. Codi MHCB: 017/ 06

87

Zona/ àmbit

Sector

Definició

ESTRUCTURA: mur

Comp. geològica

PEDRES

Comp. orgànica

Comp. artificial

MORTER BLANC + RESTES DE MATERIAL  
CONSTRUCTIU

Posició

Dimensions

Orientació

Tamany

Consistència/ Compactació

Color

Orientació pendent

Màximes

Minimes

Cotes superiors

-

Potència

Igual a

Cobreix 10

Farceix -88

Talla

Recolza

Es lliura

En contacte

Cobert per

Farcit per

Tallat per

Se li recolza 9,13

Se li lliura

Observacions:

MUR DE TANCA DE LA FÀBRICA.

Interpretació:

Datació

Criteri datació

Foto/ Diapo.

Recull mostres

Tipus de mostra:

Població/ Terme municipal:

BARCELONA

Àrea arqueològica/ Jaciment: **UE**

C/ CIUTAT D'ELX, 12-16. Codi MHCB: 017/ 06

88

Zona/ àmbit

Sector

Definició

NEGATIVA: rasa

Comp. geològica

Comp. orgànica

Comp. artificial

Posició

Dimensions

Orientació

Tamany

Consistència/ Compactació

Color

Orientació pendent

Màximes

Minimes

Cotes superiors

-

Potència

Igual a

En contacte

Cobreix

Cobert per

Farceix

Farcit per <sup>87</sup>

Talla

Tallat per

Recolza

Se li recolza

Es lliura

Se li lliura

Observacions:

RASA MUR UE 87.

Interpretació:

Datació

Criteri datació

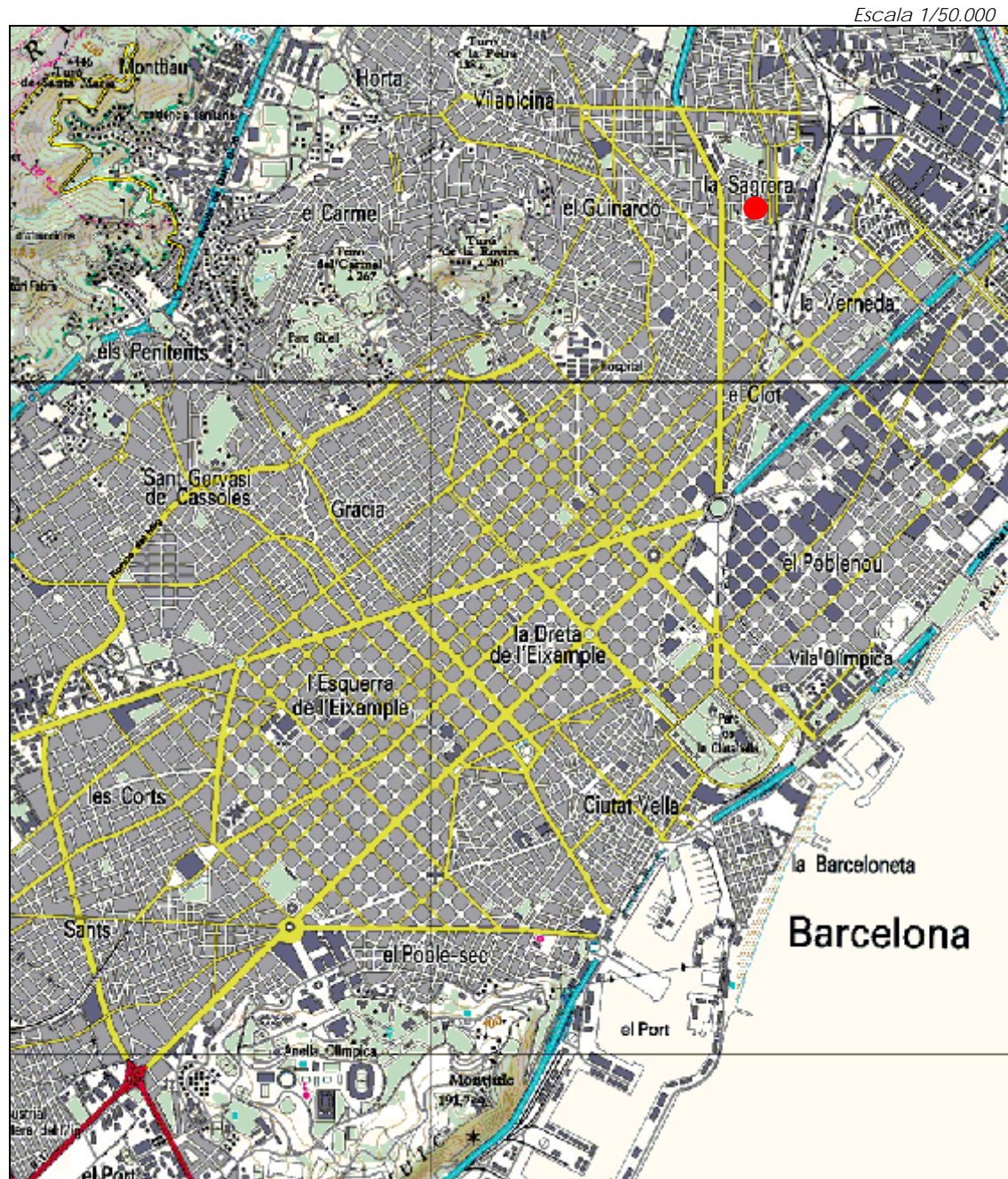
Foto/ Diapo.

Recull mostres

Tipus de mostra:

**ANNEX 3: DOCUMENTACIÓ PLANIMÈTRICA**



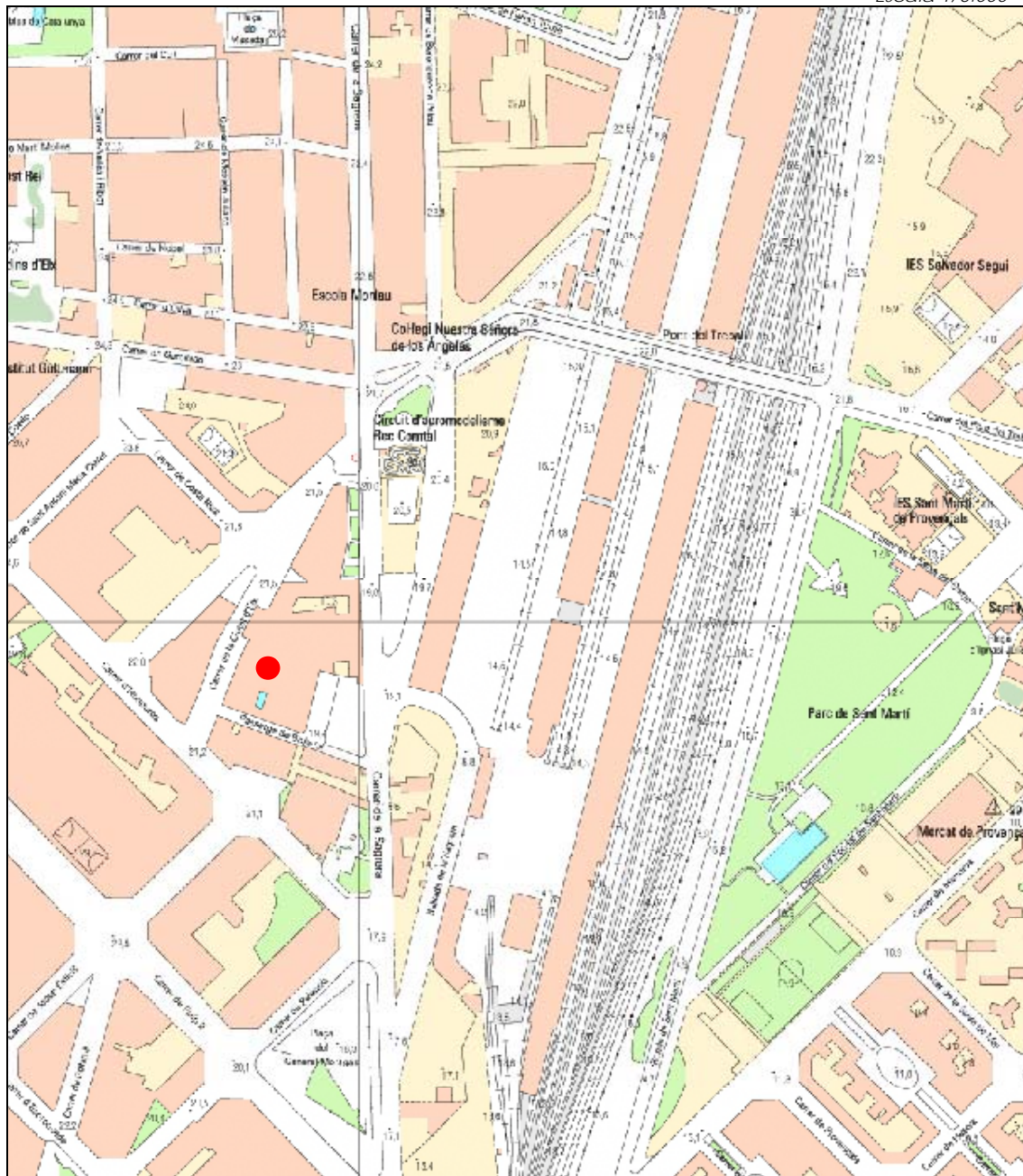


MAPA 1: SITUACIÓ DE LA INTERVENCIÓ ARQUEOLÒGICA



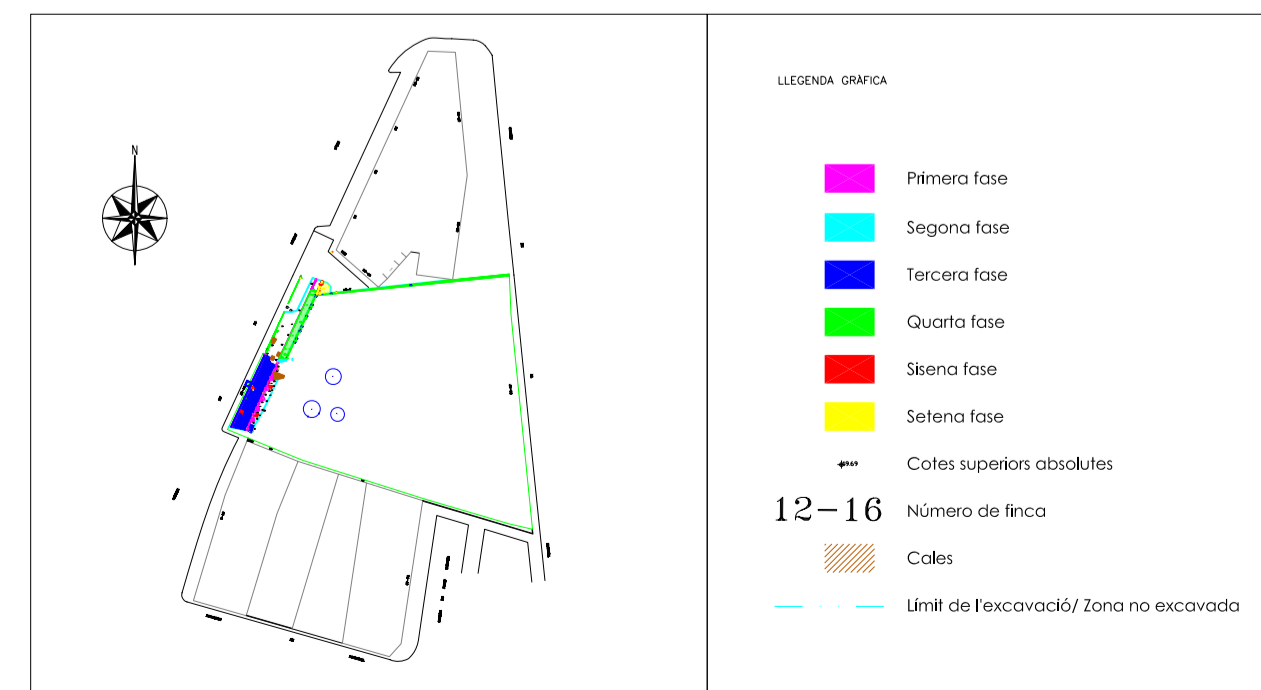
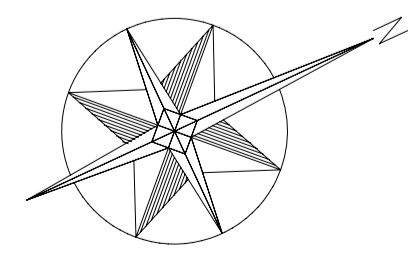
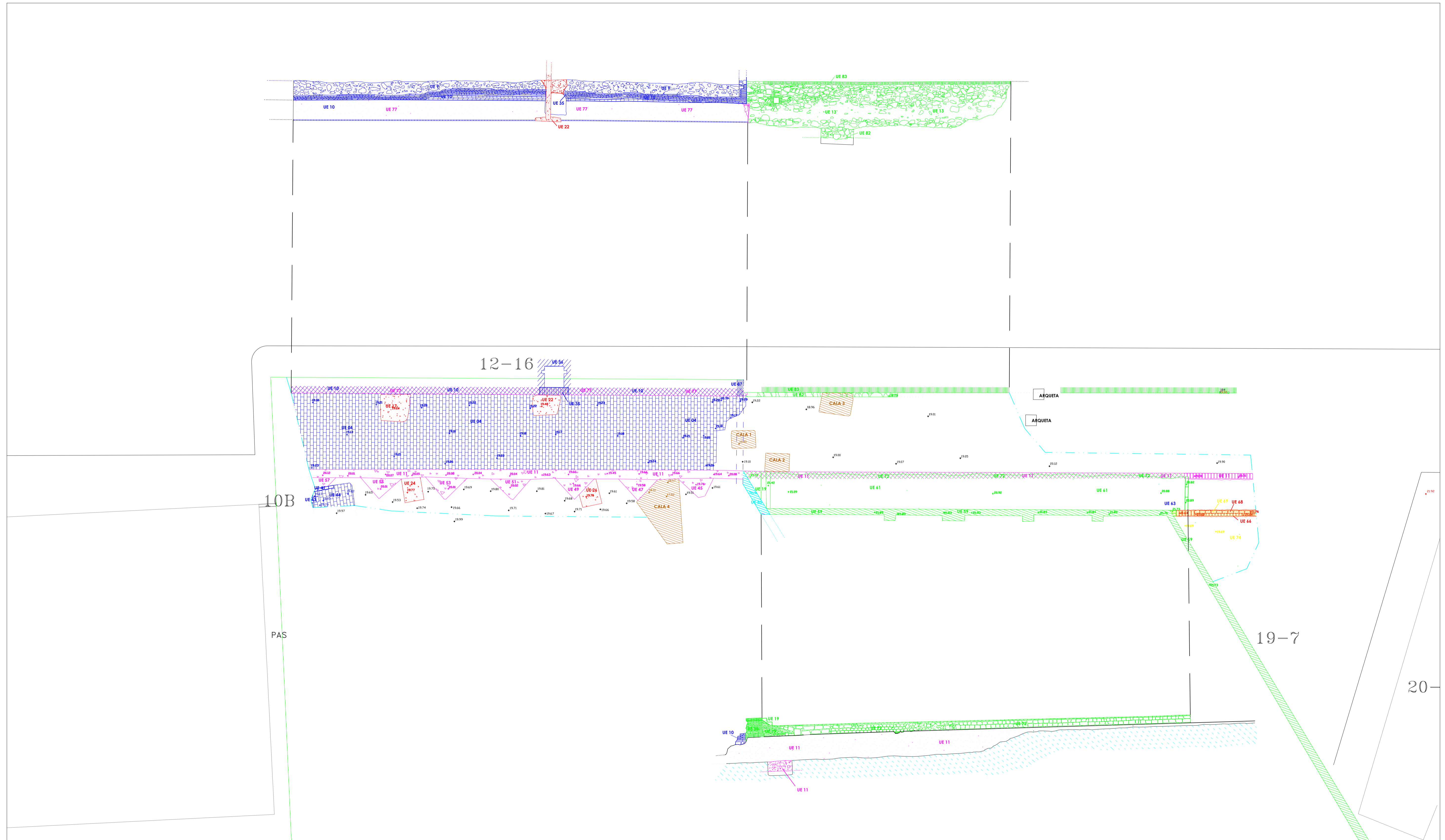


Escala 1/5.000



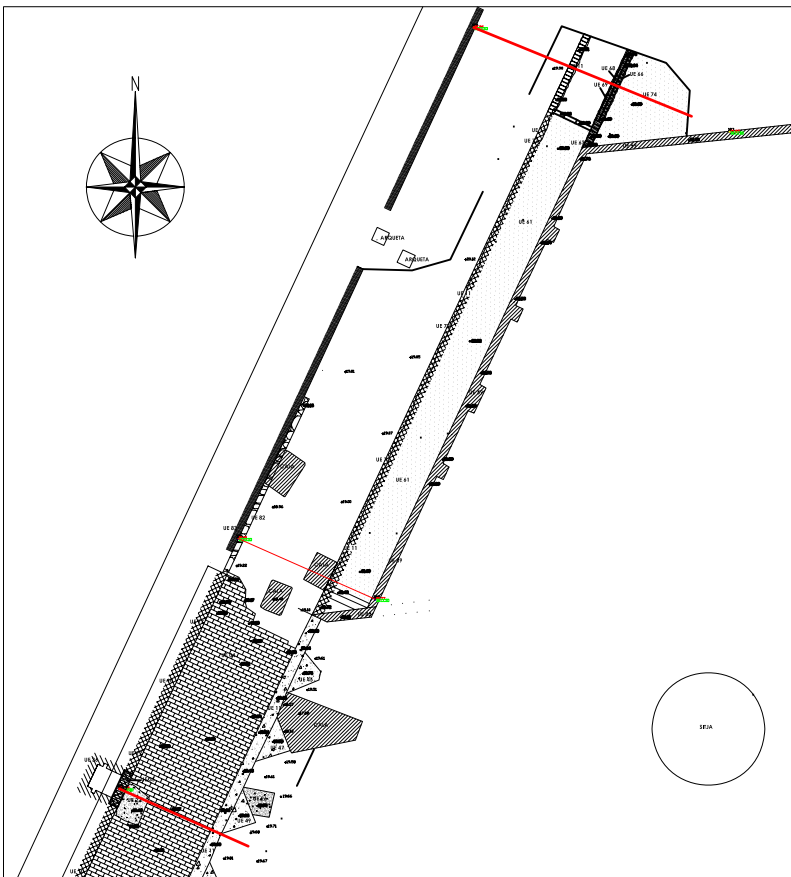
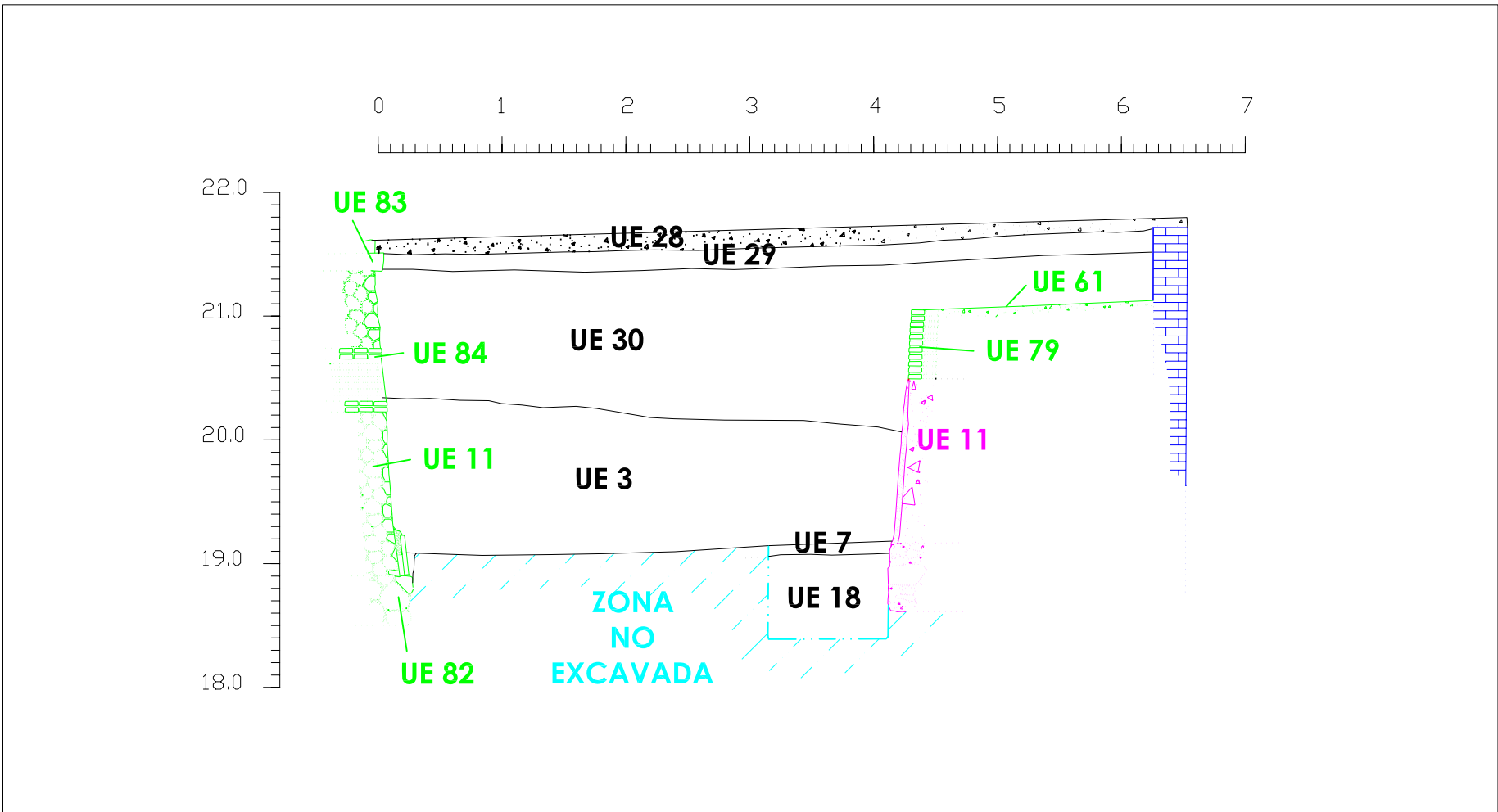
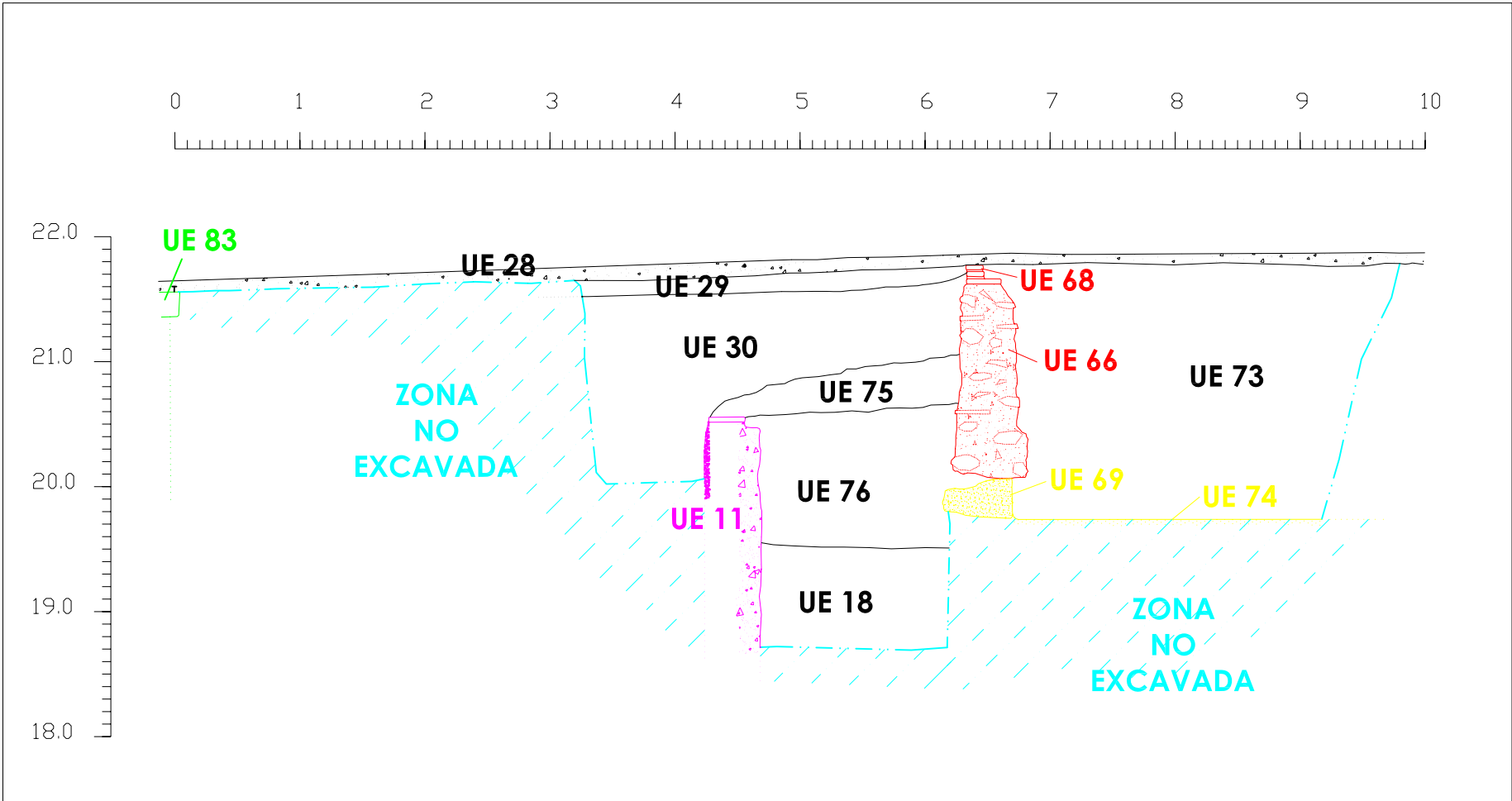
MAPA 2: SITUACIÓ DE LA INTERVENCIÓ ARQUEOLÒGICA





INTERVENCIÓ ARQUEOLÒGICA	NÚM. PLANO
C. CIUTAT D'ELX, NÚM. 12 - 16 - BARCELONA (017/06)	1
TÍTOL DOCUMENT	DATA
PLANTA I ALÇAT DE LES RESTES ARQUEOLÒGIQUES LOCALITADES	10/07/06
PROMOCIÓ/FINANÇAMENT	ESCALA
MUSEU D'HISTÒRIA DE LA CIUTAT/ IMMOBILIARIAM VS. SL	1/100
DIRECCIÓ ARQUEOLÒGICA	TOPOGRAFIA I PLANIMETRIA
Cofres Carbonell Boda	Esteve Nadal Roma
	Jordi Cruells i Costas



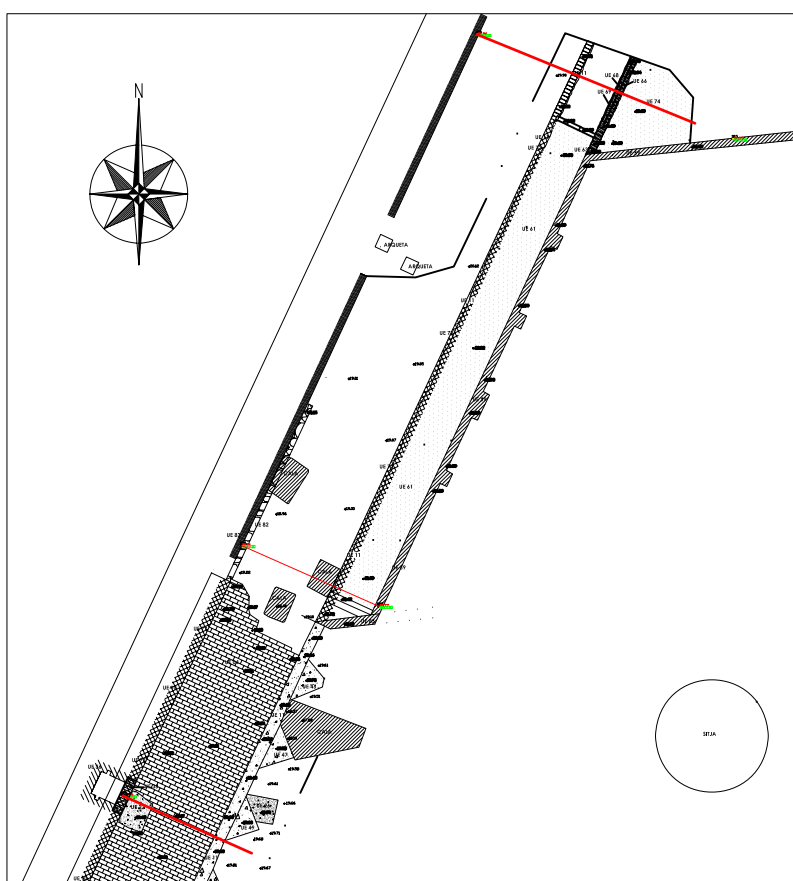
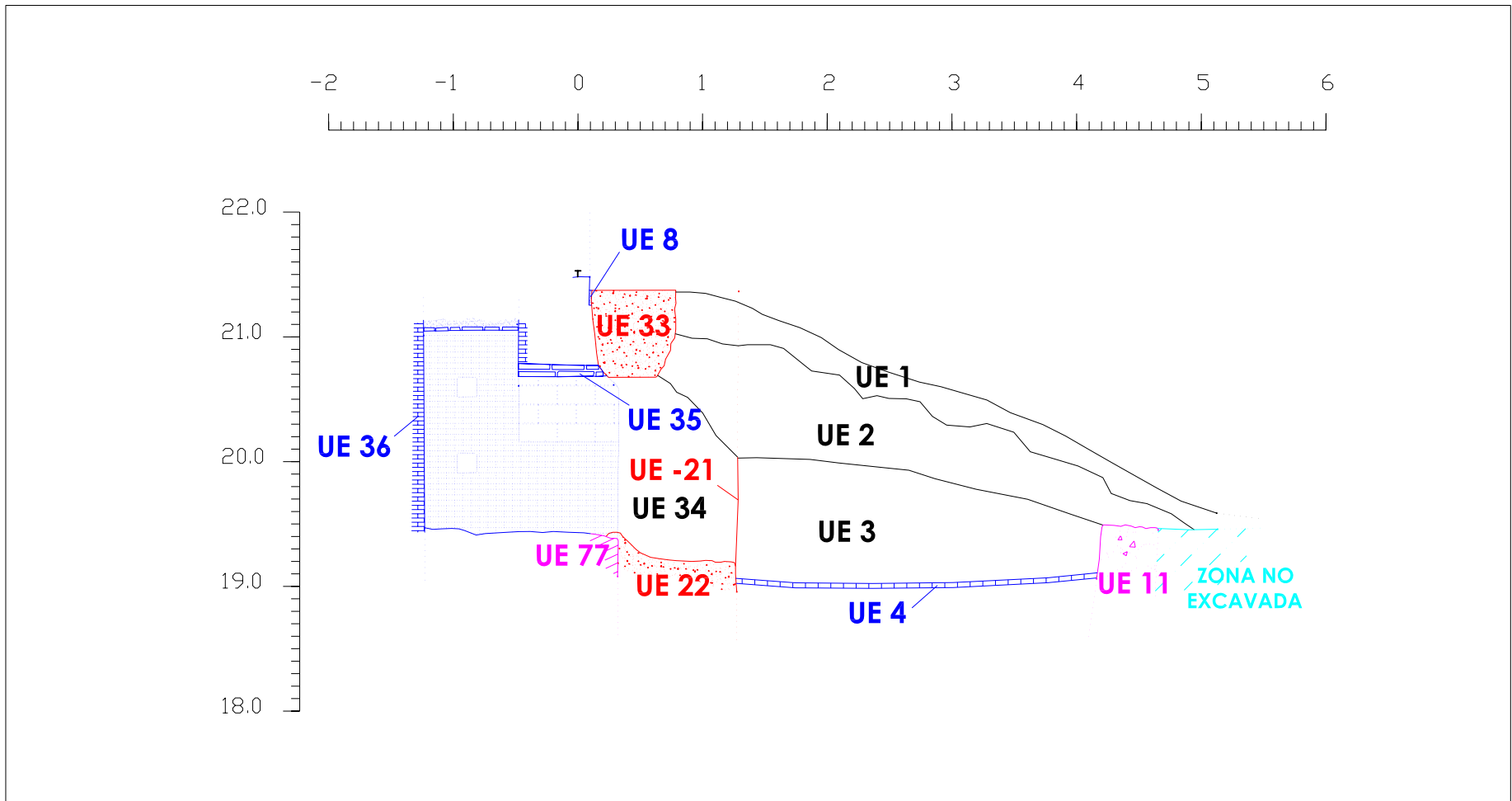





LLEGENDA GRÀFICA	
	Quarta fase
	Primera fase
	Segona fase
	Tercera fase
	Sisena fase
	Setena fase
	Límit excavació

INTERVENCIÓ ARQUEOLÒGICA	NÚM.PLÀNOL
C. CIUTAT D'ELX, NÚM. 12 - 16 · BARCELONA (017/06)	2
TÍTOL DOCUMENT	DATA
SECCIONS	10/07/06
PROMOCIÓ I FINANÇAMENT	ESCALA
MUSEU D'HISTÒRIA DE LA CIUTAT/ IMMOBILIÀRIA I VS, SL	1/50
DIRECCIÓ ARQUEOLÒGICA Carles Carbonell Badia	TOPOGRAFIA I PLANIMETRIA Esteve Nadal Roma Josep Cruells i Castellet







LLEGENDA GRÀFICA	
	Primera fase
	Segona fase
	Tercera fase
	Quarta fase
	Sisena fase
	Setena fase
	Límit excavació

INTERVENCIÓ ARQUEOLÒGICA	NÚM.PLÀNOL
C. CIUTAT D'ELX, NÚM. 12 - 16 · BARCELONA (017/06)	3
TÍTOL DOCUMENT	DATA
SECCIONS	10/07/06
PROMOCIÓ I FINANÇAMENT	ESCALA
MUSEU D'HISTÒRIA DE LA CIUTAT/ IMMOBILIÀRIA I VS, SL	1/50
DIRECCIÓ ARQUEOLÒGICA Carles Carbonell Badia	TOPOGRAFIA I PLANIMETRIA Esteve Nadal Roma Josep Cruells i Castellet

